

КАРТА-ПЛАН ТЕРРИТОРИИ

69:06:0090105

(номер кадастрового квартала (номера смежных кадастровых кварталов), являющегося (являющихся) территорией, на которой выполняются комплексные кадастровые работы)

Дата подготовки карты-плана территории 20 июня 2022 г.

Пояснительная записка

1. Сведения о заказчике

Управление земельно-имущественных отношений и жилищной политики администрации Вышневолоцкого городского округа (ОГРН: 1026901600241, ИНН: 6908002050)

(полное наименование органа местного самоуправления муниципального района или городского округа, органа исполнительной власти города федерального значения Москвы, Санкт-Петербурга или Севастополя, основной государственный регистрационный номер, идентификационный номер налогоплательщика)

—

(сведения об утверждении карты-плана территории)

2. Сведения о кадастровом инженере

Фамилия, имя, отчество (при наличии отчества): Сазонова Дарья

Страховой номер индивидуального лицевого счета: 18235542873

Контактный телефон: раб.: 84912506428 доб.: 705; сот.: 89209756105

Адрес электронной почты и почтовый адрес, по которым осуществляется связь с кадастровым инженером: dnsazonova@yandex.ru
390035, Рязанская область, г. Рязань, ул. Черновицкая д.22/46, кв.76

Наименование саморегулируемой организации кадастровых инженеров (СРО), членом которой является кадастровый инженер:
АССОЦИАЦИЯ САМОРЕГУЛИРУЕМАЯ ОРГАНИЗАЦИЯ «Объединение профессионалов кадастровой деятельности»

Номер регистрации в государственном реестре лиц, осуществляющих кадастровую деятельность: 35 706

Сокращенное наименование юридического лица, если кадастровый инженер является работником юридического лица:
ООО "Геоизыскания"

3. Основания выполнения комплексных кадастровых работ

№ 0136300004722000030, от 10 марта 2022 г., выдан (составлен) УПРАВЛЕНИЕ ЗЕМЕЛЬНО-ИМУЩЕСТВЕННЫХ ОТНОШЕНИЙ И ЖИЛИЩНОЙ ПОЛИТИКИ АДМИНИСТРАЦИИ ВЫШНЕВОЛОЦКОГО ГОРОДСКОГО ОКРУГА

(наименование и реквизиты государственного или муниципального контракта на выполнение комплексных кадастровых работ)

4. Перечень документов, использованных при подготовке карты-плана территории

№ п/п	Наименование документа	Реквизиты документа
1	2	3

1	2	3
1	Муниципальный контракт на выполнение комплексных кадастровых работ на территории Вышневолоцкого городского округа Тверской области	№ 01363000047220000300001, от 10 марта 2022 г., выдан (составлен) УПРАВЛЕНИЕ ЗЕМЕЛЬНО-ИМУЩЕСТВЕННЫХ ОТНОШЕНИЙ И ЖИЛИЩНОЙ ПОЛИТИКИ АДМИНИСТРАЦИИ ВЫШНЕВОЛОЦКОГО ГОРОДСКОГО ОКРУГА
2	Проект (копии отдельных составных частей) организации и застройки территорий садоводческих, огороднических или дачных некоммерческих объединений граждан	№ 21-55866/22, от 11 февраля 2022 г., выдан (составлен) ФГБУ ФКП "Росреестра" по Тверской области
3	Выписка координат из каталога геодезических пунктов	№ 110/15477, от 29 октября 2020 г.
4	Картографические материалы	№ б/н, от 24 июня 2022 г., ПКК © Росреестр, масштаб 1:2000, дата создания: 1 января 2010 г., дата последнего обновления: 1 января 2022 г.
5	Правила землепользования и застройки Солнечного сельского поселения Вышневолоцкого района	№ Утвержденные Решением Совета депутатов Солнечного сельского поселения Вышневолоцкого района, от 30 марта 2018 г., Источник официального опубликования: Официальный сайт муниципального образования Вышневолоцкий городской округ.
6	Сведения выписки об основных характеристиках и зарегистрированных правах на объект недвижимости (земельный участок)	№ ****_**/****_*****, от 10 марта 2022 г.
7	Сведения выписки об основных характеристиках и зарегистрированных правах на объект недвижимости (здание)	№ ****_**/****_*****, от 10 марта 2022 г.

5. Сведения о геодезической основе, использованной при подготовке карты-плана территории

Система координат МСК-69, зона 2

№ п/п	Название пункта и тип знака геодезической сети	Класс геодезической сети	Координаты, м		Сведения о состоянии на 10 апреля 2022 г.		
			X	Y	наружного знака пункта	центра знака	марки
1	2	3	4	5	6	7	8
1	Никольское, пир.	2	375 335,35	375 335,35	Утрачен	Сохранился	Сохранился
2	Леонтьево, пир.		381 194,85	2 189 220,76	Утрачен	Сохранился	Сохранился
3	Пролетарский, пир.	3	375 354,60	2 191 497,81	Утрачен	Сохранился	Сохранился

6. Сведения о средствах измерений

№ п/п	Наименование прибора (инструмента, аппаратуры)	Сведения об утверждении типа измерений	Реквизиты свидетельства о поверке прибора (инструмента, аппаратуры)
1	2	3	4
1			

7. Пояснения к разделам карты-плана территории

Пояснительная записка

земельные участки территориально располагаются в территориальной зоне 7 СХЗ-2 (Зона, предназначенная для ведения садоводства, огородничества, дачного хозяйства).

Предельные минимальные и максимальные размеры, для земельных участков с видом разрешенного использования-Для ведения садоводства и огородничества, согласно Правилам землепользования и застройки Солнечного сельского поселения Вышневолоцкого района Тверской области, Утвержденные Решением Совета депутатов Солнечного сп, составляют: минимальный размер 300 кв.м, максимальный размер 3000 кв.м. Источник официального опубликования: Официальный сайт муниципального образования Вышневолоцкий городской округ. Площадь уточняемых земельных участков не противоречит Правилам землепользования и застройки Сорокинского сельского поселения Вышневолоцкого района Тверской области.

Согласно статьи 42.8 ФЗ №221-ФЗ от 24.07.2007 г п.3 При уточнении местоположения границ земельного участка,его площадь не должна быть:

- 1) меньше площади земельного участка, сведения о которой относительно этого земельного участка содержатся в Едином государственном реестре недвижимости, более чем на десять процентов;
- 2) больше площади земельного участка, сведения о которой относительно этого земельного участка содержатся в Едином государственном реестре недвижимости, более чем на величину предельного минимального размера земельного участка, установленного в соответствии с земельным законодательством.

Значение площади уточняемых земельных участков соответствуют Федеральному закону №221-ФЗ от 24.07.2007 г.

Сведения об уточняемых земельных участках

1. Сведения о характерных точках границы уточняемого земельного участка с кадастровым номером 69:06:0090105:69

Зона № 2

Обозначение характерных точек границ	Существующие координаты, м		Уточненные координаты, м		Метод определения координат	Средняя квадратическая погрешность определения координат характерной точки (Mt), м	Формулы, примененные для расчета средней квадратической погрешности определения координат характерной точки (Mt), м
	X	Y	X	Y			
1	2	3	4	5	6	7	8
н1У	—	—	380 651,07	2 189 411,09	Метод спутниковых геодезических измерений (определений)	0,10	$\sqrt{(0,10^2 + 0,10^2)} = 0,10$
н2У	—	—	380 673,87	2 189 400,50			
н3У	—	—	380 677,65	2 189 399,71			
н4У	—	—	380 679,90	2 189 401,63			
н5У	—	—	380 688,86	2 189 420,67			
н6У	—	—	380 664,36	2 189 432,62			
н7У	—	—	380 661,41	2 189 433,66			
н8У	—	—	380 660,55	2 189 431,91			
н9У	—	—	380 658,70	2 189 428,10			
н1У	—	—	380 651,07	2 189 411,09			

2. Сведения о частях границ уточняемого земельного участка с кадастровым номером 69:06:0090105:69

Обозначение части границ		Горизонтальное проложение (S), м	Описание прохождения части границ	Отметка о наличии земельного спора о местоположении границ земельного участка
от т.	до т.			
1	2	3	4	5

1	2	3	4	5
н1У	н2У	25,14	—	—
н2У	н3У	3,86		
н3У	н4У	2,96		
н4У	н5У	21,04		
н5У	н6У	27,26		
н6У	н7У	3,13		
н7У	н8У	1,95		
н8У	н9У	4,24		
н9У	н1У	18,64		

3. Общие сведения об уточняемом земельном участке с кадастровым номером 69:06:0090105:69

№ п/п	Наименование характеристики земельного участка	Значение характеристики
1	2	3
1	Адрес земельного участка	—
	Местоположение земельного участка (при отсутствии присвоенного адреса)	Российская Федерация, Тверская область, Вышневолоцкий р-н
	Дополнительные сведения о местоположении земельного участка	с/п Солнечное, с/т "Солнышко", уч 1.
2	Площадь земельного участка ± величина погрешности определения площади ($P \pm \Delta P$), м ²	750 ± 10
3	Формула, примененная для расчета предельной допустимой погрешности определения площади земельного участка (ΔP), м ²	$3,5 * 0,10 * \sqrt{(750,00)} = 10$
4	Площадь земельного участка согласно сведениям Единого государственного реестра недвижимости ($P_{\text{кад}}$), м ²	—
5	Оценка расхождения P и $P_{\text{кад}}$ ($P - P_{\text{кад}}$), м ²	—
6	Предельный минимальный и максимальный размеры земельного участка ($P_{\text{мин}}$ и $P_{\text{макс}}$), м ²	$P_{\text{мин}} = 300$ $P_{\text{макс}} = 3\ 000$
7	Кадастровый или иной номер (обозначение) здания, сооружения, объекта незавершенного строительства, расположенного на земельном участке	—
8	Иные сведения	—

1. Сведения о характерных точках границы уточняемого земельного участка с кадастровым номером 69:06:0090105:73

Зона № 2

Обозначение характерных точек границ	Существующие координаты, м		Уточненные координаты, м		Метод определения координат	Средняя квадратическая погрешность определения координат характерной точки (Mt), м	Формулы, примененные для расчета средней квадратической погрешности определения координат характерной точки (Mt), м
	X	Y	X	Y			
1	2	3	4	5	6	7	8
н10У	—	—	380 506,14	2 189 471,49	Метод спутниковых геодезических измерений (определений)	0,10	$\sqrt{(0,10^2 + 0,10^2)} = 0,10$
н90У	—	—	380 516,90	2 189 466,24			
н89У	—	—	380 674,89	2 189 386,91			
н88У	—	—	380 678,97	2 189 393,62			
н87У	—	—	380 681,94	2 189 396,84			
н86У	—	—	380 686,06	2 189 403,80			
н85У	—	—	380 709,06	2 189 454,22			
н84У	—	—	380 737,73	2 189 517,50			
н83У	—	—	380 761,22	2 189 564,60			
н82У	—	—	380 782,34	2 189 609,95			
н81У	—	—	380 785,66	2 189 616,76			
н80У	—	—	380 770,77	2 189 625,10			
н79У	—	—	380 771,34	2 189 626,18			

1	2	3	4	5	6	7	8
н78У	—	—	380 758,76	2 189 633,24	Метод спутниковых геодезических измерений (определений)	0,10	$\sqrt{(0,10^2 + 0,10^2)} = 0,10$
н77У	—	—	380 746,26	2 189 643,15			
н76У	—	—	380 743,71	2 189 644,40			
н75У	—	—	380 733,19	2 189 650,17			
н74У	—	—	380 720,72	2 189 655,92			
н73У	—	—	380 708,12	2 189 661,53			
н72У	—	—	380 706,06	2 189 657,53			
н71У	—	—	380 691,43	2 189 665,45			
н70У	—	—	380 692,46	2 189 668,01			
н69У	—	—	380 679,36	2 189 674,22			
н68У	—	—	380 666,69	2 189 678,78			
н67У	—	—	380 656,53	2 189 682,45			
н66У	—	—	380 664,70	2 189 706,84			
н65У	—	—	380 677,87	2 189 728,60			
н64У	—	—	380 687,43	2 189 723,62			
н63У	—	—	380 699,81	2 189 717,12			
н62У	—	—	380 712,32	2 189 710,55			

1	2	3	4	5	6	7	8
н61У	—	—	380 727,96	2 189 702,51	Метод спутниковых геодезических измерений (определений)	0,10	$\sqrt{(0,10^2 + 0,10^2)} = 0,10$
н60У	—	—	380 736,64	2 189 696,86			
н59У	—	—	380 740,82	2 189 704,36			
н58У	—	—	380 725,16	2 189 713,12			
н57У	—	—	380 707,36	2 189 723,05			
н56У	—	—	380 707,64	2 189 723,51			
н55У	—	—	380 692,96	2 189 731,36			
н54У	—	—	380 683,46	2 189 735,60			
н53У	—	—	380 685,58	2 189 739,62			
н52У	—	—	380 676,59	2 189 743,97			
н51У	—	—	380 668,45	2 189 737,56			
н50У	—	—	380 650,60	2 189 692,07			
н49У	—	—	380 626,81	2 189 701,45			
н48У	—	—	380 612,70	2 189 707,39			
н47У	—	—	380 597,15	2 189 714,59			
н46У	—	—	380 583,62	2 189 721,53			
н45У	—	—	380 568,45	2 189 729,16			

1	2	3	4	5	6	7	8
н44У	—	—	380 566,38	2 189 724,95	Метод спутниковых геодезических измерений (определений)	0,10	$\sqrt{(0,10^2 + 0,10^2)} = 0,10$
н43У	—	—	380 583,49	2 189 716,64			
н42У	—	—	380 582,15	2 189 713,61			
н41У	—	—	380 601,06	2 189 704,91			
н40У	—	—	380 601,89	2 189 706,81			
н39У	—	—	380 623,51	2 189 697,92			
н38У	—	—	380 645,39	2 189 688,49			
н37У	—	—	380 647,70	2 189 687,52			
н36У	—	—	380 649,36	2 189 685,81			
н35У	—	—	380 649,43	2 189 683,28			
н34У	—	—	380 639,64	2 189 655,78			
н33У	—	—	380 635,11	2 189 654,06			
н32У	—	—	380 633,28	2 189 654,91			
н31У	—	—	380 608,90	2 189 665,72			
н30У	—	—	380 588,86	2 189 673,74			
н29У	—	—	380 570,30	2 189 678,25			
н28У	—	—	380 561,54	2 189 677,35			

1	2	3	4	5	6	7	8
н27У	—	—	380 554,70	2 189 681,04	Метод спутниковых геодезических измерений (определений)	0,10	$\sqrt{(0,10^2 + 0,10^2)} = 0,10$
н26У	—	—	380 552,38	2 189 670,95			
н25У	—	—	380 550,30	2 189 658,18			
н24У	—	—	380 545,80	2 189 635,42			
н23У	—	—	380 541,29	2 189 618,66			
н22У	—	—	380 538,78	2 189 612,42			
н21У	—	—	380 532,47	2 189 601,92			
н20У	—	—	380 527,81	2 189 592,60			
н19У	—	—	380 525,93	2 189 584,41			
н18У	—	—	380 525,71	2 189 578,30			
н17У	—	—	380 526,58	2 189 572,59			
н16У	—	—	380 526,74	2 189 558,81			
н15У	—	—	380 527,65	2 189 541,58			
н14У	—	—	380 525,85	2 189 531,66			
н13У	—	—	380 522,73	2 189 519,89			
н12У	—	—	380 515,89	2 189 496,95			
н11У	—	—	380 510,12	2 189 480,61			

1	2	3	4	5	6	7	8
н10У	—	—	380 506,14	2 189 471,49	Метод спутниковых геодезических измерений (определений)	0,10	$\sqrt{(0,10^2 + 0,10^2)} = 0,10$
Вырез 1 из 6							
н91У	—	—	380 626,91	2 189 500,07	Метод спутниковых геодезических измерений (определений)	0,10	$\sqrt{(0,10^2 + 0,10^2)} = 0,10$
н92У	—	—	380 629,25	2 189 499,73			
н93У	—	—	380 628,23	2 189 493,43			
н94У	—	—	380 625,86	2 189 493,78			
н91У	—	—	380 626,91	2 189 500,07			
Вырез 2 из 6							
н95У	—	—	380 613,70	2 189 421,59	Метод спутниковых геодезических измерений (определений)	0,10	$\sqrt{(0,10^2 + 0,10^2)} = 0,10$
н96У	—	—	380 615,89	2 189 420,74			
н97У	—	—	380 615,07	2 189 418,53			
н98У	—	—	380 612,83	2 189 419,38			
н95У	—	—	380 613,70	2 189 421,59			
Вырез 3 из 6							
н4У	—	—	380 679,90	2 189 401,63	Метод спутниковых геодезических измерений (определений)	0,10	$\sqrt{(0,10^2 + 0,10^2)} = 0,10$
н3У	—	—	380 677,65	2 189 399,71			
н2У	—	—	380 673,87	2 189 400,50			
н1У	—	—	380 651,07	2 189 411,09			
н99У	—	—	380 638,98	2 189 417,07			

1	2	3	4	5	6	7	8
н100У	—	—	380 616,84	2 189 428,71	Метод спутниковых геодезических измерений (определений)	0,10	$\sqrt{(0,10^2 + 0,10^2)} = 0,10$
н101У	—	—	380 605,65	2 189 434,86			
н102У	—	—	380 610,27	2 189 456,03			
н103У	—	—	380 613,54	2 189 466,67			
н104У	—	—	380 614,77	2 189 466,11			
н105У	—	—	380 618,55	2 189 476,64			
н106У	—	—	380 634,15	2 189 469,28			
н107У	—	—	380 645,95	2 189 497,49			
н108У	—	—	380 664,42	2 189 488,91			
н109У	—	—	380 668,45	2 189 484,16			
н110У	—	—	380 682,04	2 189 479,29			
н111У	—	—	380 690,68	2 189 475,58			
н112У	—	—	380 694,69	2 189 481,69			
н113У	—	—	380 712,41	2 189 474,29			
н114У	—	—	380 709,26	2 189 467,58			
н115У	—	—	380 701,69	2 189 449,69			
н116У	—	—	380 699,43	2 189 446,08			

1	2	3	4	5	6	7	8
н117У	—	—	380 696,78	2 189 439,48	Метод спутниковых геодезических измерений (определений)	0,10	$\sqrt{(0,10^2 + 0,10^2)} = 0,10$
н5У	—	—	380 688,86	2 189 420,67			
н4У	—	—	380 679,90	2 189 401,63			
Вырез 4 из 6							
н118У	—	—	380 598,59	2 189 435,63	Метод спутниковых геодезических измерений (определений)	0,10	$\sqrt{(0,10^2 + 0,10^2)} = 0,10$
н119У	—	—	380 603,78	2 189 454,40			
н120У	—	—	380 606,47	2 189 467,42			
н121У	—	—	380 607,38	2 189 471,41			
н122У	—	—	380 609,48	2 189 485,05			
н123У	—	—	380 612,31	2 189 501,74			
н124У	—	—	380 616,61	2 189 517,37			
н125У	—	—	380 620,48	2 189 535,18			
н126У	—	—	380 625,52	2 189 562,72			
н127У	—	—	380 629,51	2 189 585,97			
н128У	—	—	380 631,70	2 189 593,87			
н129У	—	—	380 635,14	2 189 610,52			
н130У	—	—	380 630,94	2 189 612,51			
н131У	—	—	380 632,16	2 189 617,44			

1	2	3	4	5	6	7	8
н132У	—	—	380 637,01	2 189 646,27	Метод спутниковых геодезических измерений (определений)	0,10	$\sqrt{(0,10^2 + 0,10^2)} = 0,10$
н133У	—	—	380 629,80	2 189 649,09			
н134У	—	—	380 622,77	2 189 652,02			
н135У	—	—	380 615,88	2 189 654,40			
н136У	—	—	380 605,11	2 189 658,83			
н137У	—	—	380 604,77	2 189 662,14			
н138У	—	—	380 582,86	2 189 671,16			
н139У	—	—	380 574,22	2 189 673,28			
н140У	—	—	380 567,50	2 189 673,16			
н141У	—	—	380 563,66	2 189 672,51			
н142У	—	—	380 558,41	2 189 669,81			
н143У	—	—	380 556,97	2 189 667,33			
н144У	—	—	380 554,91	2 189 658,86			
н145У	—	—	380 553,34	2 189 652,77			
н146У	—	—	380 551,02	2 189 637,67			
н147У	—	—	380 546,06	2 189 620,50			
н148У	—	—	380 546,51	2 189 619,03			

1	2	3	4	5	6	7	8
н149У	—	—	380 537,13	2 189 600,83	Метод спутниковых геодезических измерений (определений)	0,10	$\sqrt{(0,10^2 + 0,10^2)} = 0,10$
н150У	—	—	380 530,71	2 189 581,82			
н151У	—	—	380 533,45	2 189 580,53			
н152У	—	—	380 531,38	2 189 572,58			
н153У	—	—	380 536,87	2 189 570,40			
н154У	—	—	380 532,74	2 189 557,05			
н155У	—	—	380 532,40	2 189 556,17			
н156У	—	—	380 532,55	2 189 544,90			
н157У	—	—	380 534,17	2 189 535,16			
н158У	—	—	380 532,82	2 189 534,99			
н159У	—	—	380 529,24	2 189 523,18			
н160У	—	—	380 531,40	2 189 522,59			
н161У	—	—	380 529,50	2 189 516,75			
н162У	—	—	380 528,76	2 189 517,06			
н163У	—	—	380 526,74	2 189 510,67			
н164У	—	—	380 522,28	2 189 497,06			
н165У	—	—	380 512,85	2 189 472,12			

1	2	3	4	5	6	7	8
н166У	—	—	380 516,15	2 189 470,58	Метод спутниковых геодезических измерений (определений)	0,10	$\sqrt{(0,10^2 + 0,10^2)} = 0,10$
н167У	—	—	380 546,41	2 189 456,45			
н168У	—	—	380 553,87	2 189 456,31			
н169У	—	—	380 575,53	2 189 446,29			
н118У	—	—	380 598,59	2 189 435,63			
Вырез 5 из 6							
н170У	—	—	380 679,51	2 189 496,00	Метод спутниковых геодезических измерений (определений)	0,10	$\sqrt{(0,10^2 + 0,10^2)} = 0,10$
н171У	—	—	380 661,40	2 189 503,83			
н172У	—	—	380 657,83	2 189 505,35			
н173У	—	—	380 658,58	2 189 507,11			
н174У	—	—	380 638,40	2 189 517,00			
н175У	—	—	380 651,77	2 189 543,28			
н176У	—	—	380 639,72	2 189 549,31			
н177У	—	—	380 649,78	2 189 571,99			
н178У	—	—	380 636,65	2 189 578,97			
н179У	—	—	380 634,87	2 189 582,43			
н180У	—	—	380 640,19	2 189 599,07			
н181У	—	—	380 645,64	2 189 616,88			

1	2	3	4	5	6	7	8
н182У	—	—	380 650,41	2 189 633,89	Метод спутниковых геодезических измерений (определений)	0,10	$\sqrt{(0,10^2 + 0,10^2)} = 0,10$
н183У	—	—	380 645,20	2 189 636,00			
н184У	—	—	380 644,18	2 189 636,26			
н185У	—	—	380 646,02	2 189 645,57			
н186У	—	—	380 652,41	2 189 666,88			
н187У	—	—	380 654,24	2 189 669,69			
н188У	—	—	380 657,05	2 189 670,93			
н189У	—	—	380 662,26	2 189 671,76			
н190У	—	—	380 666,39	2 189 671,54			
н191У	—	—	380 679,07	2 189 666,32			
н192У	—	—	380 690,79	2 189 660,44			
н193У	—	—	380 695,97	2 189 658,07			
н194У	—	—	380 703,31	2 189 654,38			
н195У	—	—	380 716,79	2 189 647,95			
н196У	—	—	380 719,41	2 189 646,71			
н197У	—	—	380 730,84	2 189 639,77			
н198У	—	—	380 736,43	2 189 636,72			

1	2	3	4	5	6	7	8
н199У	—	—	380 743,76	2 189 632,16	Метод спутниковых геодезических измерений (определений)	0,10	$\sqrt{(0,10^2 + 0,10^2)} = 0,10$
н200У	—	—	380 737,42	2 189 618,63			
н201У	—	—	380 726,70	2 189 595,67			
н202У	—	—	380 719,83	2 189 581,25			
н203У	—	—	380 718,15	2 189 580,65			
н204У	—	—	380 713,12	2 189 569,81			
н205У	—	—	380 709,35	2 189 560,86			
н206У	—	—	380 701,01	2 189 543,34			
н207У	—	—	380 692,08	2 189 523,55			
н170У	—	—	380 679,51	2 189 496,00			
Вырез 6 из 6							
н208У	—	—	380 716,99	2 189 489,68	Метод спутниковых геодезических измерений (определений)	0,10	$\sqrt{(0,10^2 + 0,10^2)} = 0,10$
н209У	—	—	380 712,94	2 189 491,19			
н210У	—	—	380 707,82	2 189 493,60			
н211У	—	—	380 694,34	2 189 499,33			
н212У	—	—	380 689,81	2 189 501,54			
н213У	—	—	380 689,14	2 189 503,58			
н214У	—	—	380 696,97	2 189 521,59			

1	2	3	4	5	6	7	8
н215У	—	—	380 704,36	2 189 539,82	Метод спутниковых геодезических измерений (определений)	0,10	$\sqrt{(0,10^2 + 0,10^2)} = 0,10$
н216У	—	—	380 708,64	2 189 549,47			
н217У	—	—	380 713,22	2 189 559,01			
н218У	—	—	380 721,56	2 189 577,23			
н219У	—	—	380 738,90	2 189 611,96			
н220У	—	—	380 767,43	2 189 594,67			
н221У	—	—	380 761,15	2 189 580,75			
н222У	—	—	380 752,48	2 189 562,96			
н223У	—	—	380 753,60	2 189 562,13			
н224У	—	—	380 746,25	2 189 546,11			
н225У	—	—	380 744,53	2 189 543,35			
н226У	—	—	380 743,12	2 189 543,42			
н227У	—	—	380 737,77	2 189 532,86			
н228У	—	—	380 734,61	2 189 525,34			
н229У	—	—	380 725,76	2 189 508,04			
н230У	—	—	380 723,10	2 189 501,81			
н231У	—	—	380 721,38	2 189 499,23			

1	2	3	4	5	6	7	8
н208У	—	—	380 716,99	2 189 489,68	Метод спутниковых геодезических измерений (определений)	0,10	$\sqrt{(0,10^2 + 0,10^2)} = 0,10$

2. Сведения о частях границ уточняемого земельного участка с кадастровым номером 69:06:0090105:73

Обозначение части границ		Горизонтальное проложение (S), м	Описание прохождения части границ	Отметка о наличии земельного спора о местоположении границ земельного участка
от т.	до т.			
1	2	3	4	5
н10У	н11У	9,95	—	—
н11У	н12У	17,33		
н12У	н13У	23,94		
н13У	н14У	12,18		
н14У	н15У	10,08		
н15У	н16У	17,25		
н16У	н17У	13,78		
н17У	н18У	5,78		
н18У	н19У	6,11		
н19У	н20У	8,40		
н20У	н21У	10,42		
н21У	н22У	12,25		
н22У	н23У	6,73		
н23У	н24У	17,36		
н24У	н25У	23,20		
н25У	н26У	12,94		
н26У	н27У	10,35		
н27У	н28У	7,77		
н28У	н29У	8,81		
н29У	н30У	19,10		
н30У	н31У	21,59		
н31У	н32У	26,67		
н32У	н33У	2,02		
н33У	н34У	4,85		
н34У	н35У	29,19		
н35У	н36У	2,53		
н36У	н37У	2,38		

1	2	3	4	5
н37У	н38У	2,51		
н38У	н39У	23,83		
н39У	н40У	23,38		
н40У	н41У	2,07		
н41У	н42У	20,82		
н42У	н43У	3,31		
н43У	н44У	19,02		
н44У	н45У	4,69		
н45У	н46У	16,98		
н46У	н47У	15,21		
н47У	н48У	17,14		
н48У	н49У	15,31		
н49У	н50У	25,57		
н50У	н51У	48,87		
н51У	н52У	10,36		
н52У	н53У	9,99		
н53У	н54У	4,54		
н54У	н55У	10,40	—	—
н55У	н56У	16,65		
н56У	н57У	0,54		
н57У	н58У	20,38		
н58У	н59У	17,94		
н59У	н60У	8,59		
н60У	н61У	10,36		
н61У	н62У	17,59		
н62У	н63У	14,13		
н63У	н64У	13,98		
н64У	н65У	10,78		
н65У	н66У	25,44		
н66У	н67У	25,72		
н67У	н68У	10,80		
н68У	н69У	13,47		
н69У	н70У	14,50		
н70У	н71У	2,76		

1	2	3	4	5
н71У	н72У	16,64		
н72У	н73У	4,50		
н73У	н74У	13,79		
н74У	н75У	13,73		
н75У	н76У	12,00		
н76У	н77У	2,84		
н77У	н78У	15,95		
н78У	н79У	14,43		
н79У	н80У	1,22		
н80У	н81У	17,07		
н81У	н82У	7,58		
н82У	н83У	50,03		
н83У	н84У	52,63		
н84У	н85У	69,47		
н85У	н86У	55,42		
н86У	н87У	8,09		
н87У	н88У	4,38		
н88У	н89У	7,85		
н89У	н90У	176,79		
н90У	н10У	11,97		
Вырез 1 из 6				
н91У	н92У	2,36		
н92У	н93У	6,38		
н93У	н94У	2,40		
н94У	н91У	6,38		
Вырез 2 из 6				
н95У	н96У	2,35		
н96У	н97У	2,36		
н97У	н98У	2,40		
н98У	н95У	2,38		
Вырез 3 из 6				
н4У	н3У	2,96		
н3У	н2У	3,86		
н2У	н1У	25,14		

1	2	3	4	5
н1У	н99У	13,49	—	—
н99У	н100У	25,01		
н100У	н101У	12,77		
н101У	н102У	21,67		
н102У	н103У	11,13		
н103У	н104У	1,35		
н104У	н105У	11,19		
н105У	н106У	17,25		
н106У	н107У	30,58		
н107У	н108У	20,37		
н108У	н109У	6,23		
н109У	н110У	14,44		
н110У	н111У	9,40		
н111У	н112У	7,31		
н112У	н113У	19,20		
н113У	н114У	7,41		
н114У	н115У	19,43		
н115У	н116У	4,26		
н116У	н117У	7,11		
н117У	н5У	20,41		
н5У	н4У	21,04		

Вырез 4 из 6

н118У	н119У	19,47	—	—
н119У	н120У	13,29		
н120У	н121У	4,09		
н121У	н122У	13,80		
н122У	н123У	16,93		
н123У	н124У	16,21		
н124У	н125У	18,23		
н125У	н126У	28,00		
н126У	н127У	23,59		
н127У	н128У	8,20		
н128У	н129У	17,00		
н129У	н130У	4,65		

1	2	3	4	5
н130У	н131У	5,08		
н131У	н132У	29,24		
н132У	н133У	7,74		
н133У	н134У	7,62		
н134У	н135У	7,29		
н135У	н136У	11,65		
н136У	н137У	3,33		
н137У	н138У	23,69		
н138У	н139У	8,90		
н139У	н140У	6,72		
н140У	н141У	3,89		
н141У	н142У	5,90		
н142У	н143У	2,87		
н143У	н144У	8,72		
н144У	н145У	6,29		
н145У	н146У	15,28		
н146У	н147У	17,87		
н147У	н148У	1,54	—	—
н148У	н149У	20,47		
н149У	н150У	20,06		
н150У	н151У	3,03		
н151У	н152У	8,22		
н152У	н153У	5,91		
н153У	н154У	13,97		
н154У	н155У	0,94		
н155У	н156У	11,27		
н156У	н157У	9,87		
н157У	н158У	1,36		
н158У	н159У	12,34		
н159У	н160У	2,24		
н160У	н161У	6,14		
н161У	н162У	0,80		
н162У	н163У	6,70		
н163У	н164У	14,32		

1	2	3	4	5
н164У	н165У	26,66	—	—
н165У	н166У	3,64		
н166У	н167У	33,40		
н167У	н168У	7,46		
н168У	н169У	23,87		
н169У	н118У	25,40		
Вырез 5 из 6				
н170У	н171У	19,73	—	—
н171У	н172У	3,88		
н172У	н173У	1,91		
н173У	н174У	22,47		
н174У	н175У	29,49		
н175У	н176У	13,47		
н176У	н177У	24,81		
н177У	н178У	14,87		
н178У	н179У	3,89		
н179У	н180У	17,47		
н180У	н181У	18,63		
н181У	н182У	17,67		
н182У	н183У	5,62		
н183У	н184У	1,05		
н184У	н185У	9,49		
н185У	н186У	22,25		
н186У	н187У	3,35		
н187У	н188У	3,07		
н188У	н189У	5,28		
н189У	н190У	4,14		
н190У	н191У	13,71		
н191У	н192У	13,11		
н192У	н193У	5,70		
н193У	н194У	8,22		
н194У	н195У	14,94		
н195У	н196У	2,90		
н196У	н197У	13,37		

1	2	3	4	5
н197У	н198У	6,37	—	—
н198У	н199У	8,63		
н199У	н200У	14,94		
н200У	н201У	25,34		
н201У	н202У	15,97		
н202У	н203У	1,78		
н203У	н204У	11,95		
н204У	н205У	9,71		
н205У	н206У	19,40		
н206У	н207У	21,71		
н207У	н170У	30,28		
Вырез 6 из 6				
н208У	н209У	4,32	—	—
н209У	н210У	5,66		
н210У	н211У	14,65		
н211У	н212У	5,04		
н212У	н213У	2,15		
н213У	н214У	19,64		
н214У	н215У	19,67		
н215У	н216У	10,56		
н216У	н217У	10,58		
н217У	н218У	20,04		
н218У	н219У	38,82		
н219У	н220У	33,36		
н220У	н221У	15,27		
н221У	н222У	19,79		
н222У	н223У	1,39		
н223У	н224У	17,63		
н224У	н225У	3,25		
н225У	н226У	1,41		
н226У	н227У	11,84		
н227У	н228У	8,16		
н228У	н229У	19,43		
н229У	н230У	6,77		

1	2	3	4	5	6	7	8
н5У	—	—	380 688,86	2 189 420,67	Метод спутниковых геодезических измерений (определений)	0,10	$\sqrt{(0,10^2 + 0,10^2)} = 0,10$
н117У	—	—	380 696,78	2 189 439,48			
н232У	—	—	380 670,39	2 189 451,87			
н233У	—	—	380 670,03	2 189 452,03			
н7У	—	—	380 661,41	2 189 433,66			
н6У	—	—	380 664,36	2 189 432,62			
н234У	—	—	380 686,66	2 189 421,73			
н5У	—	—	380 688,86	2 189 420,67			

2. Сведения о частях границ уточняемого земельного участка с кадастровым номером 69:06:0090105:68

Обозначение части границ		Горизонтальное проложение (S), м	Описание прохождения части границ	Отметка о наличии земельного спора о местоположении границ земельного участка
от т.	до т.			
1	2	3	4	5
н5У	н117У	20,41	—	—
н117У	н232У	29,15		
н232У	н233У	0,39		
н233У	н7У	20,29		
н7У	н6У	3,13		
н6У	н234У	24,82		
н234У	н5У	2,44		

3. Общие сведения об уточняемом земельном участке с кадастровым номером 69:06:0090105:68

№ п/п	Наименование характеристики земельного участка	Значение характеристики
1	2	3

1	2	3
1	Адрес земельного участка	—
	Местоположение земельного участка (при отсутствии присвоенного адреса)	Российская Федерация, Тверская область, Вышневолоцкий р-н
	Дополнительные сведения о местоположении земельного участка	с/п Солнечное, ст "Солнышко", участок 2.
2	Площадь земельного участка ± величина погрешности определения площади ($P \pm \Delta P$), м ²	605 ± 9
3	Формула, примененная для расчета предельной допустимой погрешности определения площади земельного участка (ΔP), м ²	$3,5 * 0,10 * \sqrt{(605,00)} = 9$
4	Площадь земельного участка согласно сведениям Единого государственного реестра недвижимости ($P_{\text{кад}}$), м ²	—
5	Оценка расхождения P и $P_{\text{кад}}$ ($P - P_{\text{кад}}$), м ²	—
6	Предельный минимальный и максимальный размеры земельного участка ($P_{\text{мин}}$ и $P_{\text{макс}}$), м ²	$P_{\text{мин}} = 300$ $P_{\text{макс}} = 3\ 000$
7	Кадастровый или иной номер (обозначение) здания, сооружения, объекта незавершенного строительства, расположенного на земельном участке	—
8	Иные сведения	—

1. Сведения о характерных точках границы уточняемого земельного участка с кадастровым номером 69:06:0090105:50

Зона № <u>2</u>							
Обозначение характерных точек границ	Существующие координаты, м		Уточненные координаты, м		Метод определения координат	Средняя квадратическая погрешность определения координат характерной точки (M_t), м	Формулы, примененные для расчета средней квадратической погрешности определения координат характерной точки (M_t), м
	X	Y	X	Y			
1	2	3	4	5	6	7	8
н195У	—	—	380 716,79	2 189 647,95	Метод спутниковых геодезических измерений (определений)	0,10	$\sqrt{(0,10^2 + 0,10^2)} = 0,10$
н194У	—	—	380 703,31	2 189 654,38			
н236У	—	—	380 692,32	2 189 626,07			

1	2	3	4	5	6	7	8
н237У	—	—	380 687,35	2 189 614,72	Метод спутниковых геодезических измерений (определений)	0,10	$\sqrt{(0,10^2 + 0,10^2)} = 0,10$
н238У	—	—	380 697,26	2 189 609,52			
н239У	—	—	380 700,10	2 189 608,12			
н195У	—	—	380 716,79	2 189 647,95			

2. Сведения о частях границ уточняемого земельного участка с кадастровым номером 69:06:0090105:50

Обозначение части границ		Горизонтальное проложение (S), м	Описание прохождения части границ	Отметка о наличии земельного спора о местоположении границ земельного участка
от т.	до т.			
1	2	3	4	5
н195У	н194У	14,94	—	—
н194У	н236У	30,37		
н236У	н237У	12,39		
н237У	н238У	11,19		
н238У	н239У	3,17		
н239У	н195У	43,19		

3. Общие сведения об уточняемом земельном участке с кадастровым номером 69:06:0090105:50

№ п/п	Наименование характеристики земельного участка	Значение характеристики
1	2	3
1	Адрес земельного участка	—
	Местоположение земельного участка (при отсутствии присвоенного адреса)	Российская Федерация, Тверская область, Вышневолоцкий р-н
	Дополнительные сведения о местоположении земельного участка	с/пос Солнечное, СТ "Солнышко", уч-к 4.
2	Площадь земельного участка ± величина погрешности определения площади ($P \pm \Delta P$), м ²	620 ± 9
3	Формула, примененная для расчета предельной допустимой погрешности определения площади земельного участка (ΔP), м ²	$3,5 * 0,10 * \sqrt{(620,00)} = 9$
4	Площадь земельного участка согласно сведениям Единого государственного реестра недвижимости (Ркад), м ²	—
5	Оценка расхождения Р и Ркад ($P - P_{кад}$), м ²	—

1	2	3
6	Пределный минимальный и максимальный размеры земельного участка (Р _{мин} и Р _{макс}), м ²	Р _{мин} = 300 Р _{макс} = 3 000
7	Кадастровый или иной номер (обозначение) здания, сооружения, объекта незавершенного строительства, расположенного на земельном участке	—
8	Иные сведения	—

I. Сведения о характерных точках границы уточняемого земельного участка с кадастровым номером 69:06:0090105:49

Зона №		2					
Обозначение характерных точек границ	Существующие координаты, м		Уточненные координаты, м		Метод определения координат	Средняя квадратическая погрешность определения координат характерной точки (Mt), м	Формулы, примененные для расчета средней квадратической погрешности определения координат характерной точки (Mt), м
	X	Y	X	Y			
1	2	3	4	5	6	7	8
н201У	—	—	380 726,70	2 189 595,67	Метод спутниковых геодезических измерений (определений)	0,10	$\sqrt{(0,10^2 + 0,10^2)} = 0,10$
н200У	—	—	380 737,42	2 189 618,63			
н199У	—	—	380 743,76	2 189 632,16			
н198У	—	—	380 736,43	2 189 636,72			
н197У	—	—	380 730,84	2 189 639,77			
н240У	—	—	380 725,62	2 189 628,46			
н241У	—	—	380 723,28	2 189 624,08			
н242У	—	—	380 713,15	2 189 601,48			
н201У	—	—	380 726,70	2 189 595,67			

2. Сведения о частях границ уточняемого земельного участка с кадастровым номером 69:06:0090105:49

Обозначение части границ		Горизонтальное проложение (S), м	Описание прохождения части границ	Отметка о наличии земельного спора о местоположении границ земельного участка
от т.	до т.			
1	2	3	4	5
н201У	н200У	25,34	—	—
н200У	н199У	14,94		
н199У	н198У	8,63		
н198У	н197У	6,37		
н197У	н240У	12,46		
н240У	н241У	4,97		
н241У	н242У	24,77		
н242У	н201У	14,74		

3. Общие сведения об уточняемом земельном участке с кадастровым номером 69:06:0090105:49

№ п/п	Наименование характеристики земельного участка	Значение характеристики
1	2	3
1	Адрес земельного участка	—
	Местоположение земельного участка (при отсутствии присвоенного адреса)	Российская Федерация, Тверская область, Вышневолоцкий р-н
	Дополнительные сведения о местоположении земельного участка	СТ "Солнышко" ул. нет участок 5.
2	Площадь земельного участка ± величина погрешности определения площади ($P \pm \Delta P$), м ²	617 ± 9
3	Формула, примененная для расчета предельной допустимой погрешности определения площади земельного участка (ΔP), м ²	$3,5 * 0,10 * \sqrt{(617,00)} = 9$
4	Площадь земельного участка согласно сведениям Единого государственного реестра недвижимости (Ркад), м ²	—
5	Оценка расхождения Р и Ркад ($P - P_{кад}$), м ²	—
6	Предельный минимальный и максимальный размеры земельного участка (Рмин и Рмакс), м ²	Рмин = 300 Рмакс = 3 000
7	Кадастровый или иной номер (обозначение) здания, сооружения, объекта незавершенного строительства, расположенного на земельном участке	—
8	Иные сведения	—

1. Сведения о характерных точках границы уточняемого земельного участка с кадастровым номером 69:06:0090105:64

Зона № 2

Обозначение характерных точек границ	Существующие координаты, м		Уточненные координаты, м		Метод определения координат	Средняя квадратическая погрешность определения координат характерной точки (Mt), м	Формулы, примененные для расчета средней квадратической погрешности определения координат характерной точки (Mt), м
	X	Y	X	Y			
1	2	3	4	5	6	7	8
н208У	—	—	380 716,99	2 189 489,68	Метод спутниковых геодезических измерений (определений)	0,10	$\sqrt{(0,10^2 + 0,10^2)} = 0,10$
н231У	—	—	380 721,38	2 189 499,23			
н230У	—	—	380 723,10	2 189 501,81			
н229У	—	—	380 725,76	2 189 508,04			
н214У	—	—	380 696,97	2 189 521,59			
н213У	—	—	380 689,14	2 189 503,58			
н212У	—	—	380 689,81	2 189 501,54			
н211У	—	—	380 694,34	2 189 499,33			
н210У	—	—	380 707,82	2 189 493,60			
н209У	—	—	380 712,94	2 189 491,19			
н208У	—	—	380 716,99	2 189 489,68			

2. Сведения о частях границ уточняемого земельного участка с кадастровым номером 69:06:0090105:64

Обозначение части границ		Горизонтальное проложение (S), м	Описание прохождения части границ	Отметка о наличии земельного спора о местоположении границ земельного участка
от т.	до т.			

1	2	3	4	5
н208У	н231У	10,51	—	—
н231У	н230У	3,10		
н230У	н229У	6,77		
н229У	н214У	31,82		
н214У	н213У	19,64		
н213У	н212У	2,15		
н212У	н211У	5,04		
н211У	н210У	14,65		
н210У	н209У	5,66		
н209У	н208У	4,32		

3. Общие сведения об уточняемом земельном участке с кадастровым номером 69:06:0090105:64

№ п/п	Наименование характеристики земельного участка	Значение характеристики
1	2	3
1	Адрес земельного участка	—
	Местоположение земельного участка (при отсутствии присвоенного адреса)	Российская Федерация, Тверская область, Вышневолоцкий р-н
	Дополнительные сведения о местоположении земельного участка	с/пос Солнечное, с/т "Солнышко", участок 6.
2	Площадь земельного участка ± величина погрешности определения площади ($P \pm \Delta P$), м ²	657 ± 9
3	Формула, примененная для расчета предельной допустимой погрешности определения площади земельного участка (ΔP), м ²	$3,5 * 0,10 * \sqrt{(657,00)} = 9$
4	Площадь земельного участка согласно сведениям Единого государственного реестра недвижимости (Ркад), м ²	—
5	Оценка расхождения Р и Ркад ($P - P_{кад}$), м ²	—
6	Предельный минимальный и максимальный размеры земельного участка (Рмин и Рмакс), м ²	Рмин = 300 Рмакс = 3 000
7	Кадастровый или иной номер (обозначение) здания, сооружения, объекта незавершенного строительства, расположенного на земельном участке	—
8	Иные сведения	—

1. Сведения о характерных точках границы уточняемого земельного участка с кадастровым номером 69:06:0090105:63

Зона № <u>2</u>							
Обозначение характерных точек границ	Существующие координаты, м		Уточненные координаты, м		Метод определения координат	Средняя квадратическая погрешность определения координат характерной точки (Mt), м	Формулы, примененные для расчета средней квадратической погрешности определения координат характерной точки (Mt), м
	X	Y	X	Y			
1	2	3	4	5	6	7	8
н229У	—	—	380 725,76	2 189 508,04	Метод спутниковых геодезических измерений (определений)	0,10	$\sqrt{(0,10^2 + 0,10^2)} = 0,10$
н228У	—	—	380 734,61	2 189 525,34			
н215У	—	—	380 704,36	2 189 539,82			
н214У	—	—	380 696,97	2 189 521,59			
н229У	—	—	380 725,76	2 189 508,04			

2. Сведения о частях границ уточняемого земельного участка с кадастровым номером 69:06:0090105:63

Обозначение части границ		Горизонтальное проложение (S), м	Описание прохождения части границ	Отметка о наличии земельного спора о местоположении границ земельного участка
от т.	до т.			
1	2	3	4	5
н229У	н228У	19,43	—	—
н228У	н215У	33,54		
н215У	н214У	19,67		
н214У	н229У	31,82		

3. Общие сведения об уточняемом земельном участке с кадастровым номером 69:06:0090105:63

№ п/п	Наименование характеристики земельного участка	Значение характеристики
1	2	3

1	2	3
1	Адрес земельного участка	—
	Местоположение земельного участка (при отсутствии присвоенного адреса)	Российская Федерация, Тверская область, Вышневолоцкий р-н
	Дополнительные сведения о местоположении земельного участка	с/п Солнечное, СТ "Солнышко", участок №7.
2	Площадь земельного участка ± величина погрешности определения площади ($P \pm \Delta P$), м ²	638 ± 9
3	Формула, примененная для расчета предельной допустимой погрешности определения площади земельного участка (ΔP), м ²	$3,5 * 0,10 * \sqrt{(638,00)} = 9$
4	Площадь земельного участка согласно сведениям Единого государственного реестра недвижимости ($P_{\text{кад}}$), м ²	—
5	Оценка расхождения P и $P_{\text{кад}}$ ($P - P_{\text{кад}}$), м ²	—
6	Предельный минимальный и максимальный размеры земельного участка ($P_{\text{мин}}$ и $P_{\text{макс}}$), м ²	$P_{\text{мин}} = 300$ $P_{\text{макс}} = 3\ 000$
7	Кадастровый или иной номер (обозначение) здания, сооружения, объекта незавершенного строительства, расположенного на земельном участке	—
8	Иные сведения	—

1. Сведения о характерных точках границы уточняемого земельного участка с кадастровым номером 69:06:0090105:62

Зона № <u>2</u>							
Обозначение характерных точек границ	Существующие координаты, м		Уточненные координаты, м		Метод определения координат	Средняя квадратическая погрешность определения координат характерной точки (M_t), м	Формулы, примененные для расчета средней квадратической погрешности определения координат характерной точки (M_t), м
	X	Y	X	Y			
1	2	3	4	5	6	7	8
н228У	—	—	380 734,61	2 189 525,34	Метод спутниковых геодезических измерений (определений)	0,10	$\sqrt{(0,10^2 + 0,10^2)} = 0,10$
н227У	—	—	380 737,77	2 189 532,86			
н226У	—	—	380 743,12	2 189 543,42			

1	2	3	4	5	6	7	8
н217У	—	—	380 713,22	2 189 559,01	Метод спутниковых геодезических измерений (определений)	0,10	$\sqrt{(0,10^2 + 0,10^2)} = 0,10$
н216У	—	—	380 708,64	2 189 549,47			
н215У	—	—	380 704,36	2 189 539,82			
н228У	—	—	380 734,61	2 189 525,34			

2. Сведения о частях границ уточняемого земельного участка с кадастровым номером 69:06:0090105:62

Обозначение части границ		Горизонтальное проложение (S), м	Описание прохождения части границ	Отметка о наличии земельного спора о местоположении границ земельного участка
от т.	до т.			
1	2	3	4	5
н228У	н227У	8,16	—	—
н227У	н226У	11,84		
н226У	н217У	33,72		
н217У	н216У	10,58		
н216У	н215У	10,56		
н215У	н228У	33,54		

3. Общие сведения об уточняемом земельном участке с кадастровым номером 69:06:0090105:62

№ п/п	Наименование характеристики земельного участка	Значение характеристики
1	2	3
1	Адрес земельного участка	—
	Местоположение земельного участка (при отсутствии присвоенного адреса)	Российская Федерация, Тверская область, Вышневолоцкий р-н
	Дополнительные сведения о местоположении земельного участка	с/пос Солнечное, с/т "Солнышко", участок 8.
2	Площадь земельного участка ± величина погрешности определения площади ($P \pm \Delta P$), м ²	689 ± 9
3	Формула, примененная для расчета предельной допустимой погрешности определения площади земельного участка (ΔP), м ²	$3,5 * 0,10 * \sqrt{(689,00)} = 9$
4	Площадь земельного участка согласно сведениям Единого государственного реестра недвижимости (Ркад), м ²	—
5	Оценка расхождения P и Ркад ($P - P_{кад}$), м ²	—

1	2	3
6	Пределный минимальный и максимальный размеры земельного участка (Рмин и Рмакс), м ²	Рмин = 300 Рмакс = 3 000
7	Кадастровый или иной номер (обозначение) здания, сооружения, объекта незавершенного строительства, расположенного на земельном участке	—
8	Иные сведения	—

I. Сведения о характерных точках границы уточняемого земельного участка с кадастровым номером 69:06:0090105:70

Зона №		2					
Обозначение характерных точек границ	Существующие координаты, м		Уточненные координаты, м		Метод определения координат	Средняя квадратическая погрешность определения координат характерной точки (Mt), м	Формулы, примененные для расчета средней квадратической погрешности определения координат характерной точки (Mt), м
	X	Y	X	Y			
1	2	3	4	5	6	7	8
н226У	—	—	380 743,12	2 189 543,42	Метод спутниковых геодезических измерений (определений)	0,10	$\sqrt{(0,10^2 + 0,10^2)} = 0,10$
н225У	—	—	380 744,53	2 189 543,35			
н224У	—	—	380 746,25	2 189 546,11			
н223У	—	—	380 753,60	2 189 562,13			
н222У	—	—	380 752,48	2 189 562,96			
н243У	—	—	380 743,60	2 189 567,10			
н218У	—	—	380 721,56	2 189 577,23			
н217У	—	—	380 713,22	2 189 559,01			
н226У	—	—	380 743,12	2 189 543,42			

2. Сведения о частях границ уточняемого земельного участка с кадастровым номером 69:06:0090105:70

Обозначение части границ		Горизонтальное проложение (S), м	Описание прохождения части границ	Отметка о наличии земельного спора о местоположении границ земельного участка
от т.	до т.			
1	2	3	4	5
н226У	н225У	1,41	—	—
н225У	н224У	3,25		
н224У	н223У	17,63		
н223У	н222У	1,39		
н222У	н243У	9,80		
н243У	н218У	24,26		
н218У	н217У	20,04		
н217У	н226У	33,72		

3. Общие сведения об уточняемом земельном участке с кадастровым номером 69:06:0090105:70

№ п/п	Наименование характеристики земельного участка	Значение характеристики
1	2	3
1	Адрес земельного участка	—
	Местоположение земельного участка (при отсутствии присвоенного адреса)	Российская Федерация, Тверская область, Вышневолоцкий р-н
	Дополнительные сведения о местоположении земельного участка	с/пос Солнечное, с/т "Солнышко", участок 9.
2	Площадь земельного участка ± величина погрешности определения площади ($P \pm \Delta P$), м ²	739 ± 10
3	Формула, примененная для расчета предельной допустимой погрешности определения площади земельного участка (ΔP), м ²	$3,5 * 0,10 * \sqrt{(739,00)} = 10$
4	Площадь земельного участка согласно сведениям Единого государственного реестра недвижимости (Ркад), м ²	—
5	Оценка расхождения Р и Ркад ($P - P_{кад}$), м ²	—
6	Предельный минимальный и максимальный размеры земельного участка (Рмин и Рмакс), м ²	Рмин = 300 Рмакс = 3 000
7	Кадастровый или иной номер (обозначение) здания, сооружения, объекта незавершенного строительства, расположенного на земельном участке	—
8	Иные сведения	—

1. Сведения о характерных точках границы уточняемого земельного участка с кадастровым номером 69:06:0090105:67

Зона № <u>2</u>							
Обозначение характерных точек границ	Существующие координаты, м		Уточненные координаты, м		Метод определения координат	Средняя квадратическая погрешность определения координат характерной точки (Mt), м	Формулы, примененные для расчета средней квадратической погрешности определения координат характерной точки (Mt), м
	X	Y	X	Y			
1	2	3	4	5	6	7	8
н99У	—	—	380 638,98	2 189 417,07	Метод спутниковых геодезических измерений (определений)	0,10	$\sqrt{(0,10^2 + 0,10^2)} = 0,10$
н1У	—	—	380 651,07	2 189 411,09			
н9У	—	—	380 658,70	2 189 428,10			
н8У	—	—	380 660,55	2 189 431,91			
н244У	—	—	380 625,48	2 189 448,62			
н100У	—	—	380 616,84	2 189 428,71			
н99У	—	—	380 638,98	2 189 417,07			

2. Сведения о частях границ уточняемого земельного участка с кадастровым номером 69:06:0090105:67

Обозначение части границ		Горизонтальное проложение (S), м	Описание прохождения части границ	Отметка о наличии земельного спора о местоположении границ земельного участка
от т.	до т.			
1	2	3	4	5
н99У	н1У	13,49	—	—
н1У	н9У	18,64		
н9У	н8У	4,24		
н8У	н244У	38,85		
н244У	н100У	21,70		
н100У	н99У	25,01		

3. Общие сведения об уточняемом земельном участке с кадастровым номером 69:06:0090105:67

№ п/п	Наименование характеристики земельного участка	Значение характеристики
1	2	3
1	Адрес земельного участка	—
	Местоположение земельного участка (при отсутствии присвоенного адреса)	Российская Федерация, Тверская область, Вышневолоцкий р-н
	Дополнительные сведения о местоположении земельного участка	с/пос Солнечное, с/т "Солнышко", уч. 11.
2	Площадь земельного участка ± величина погрешности определения площади ($P \pm \Delta P$), м ²	864 ± 10
3	Формула, примененная для расчета предельной допустимой погрешности определения площади земельного участка (ΔP), м ²	$3,5 * 0,10 * \sqrt{(864,00)} = 10$
4	Площадь земельного участка согласно сведениям Единого государственного реестра недвижимости (Ркад), м ²	—
5	Оценка расхождения P и Ркад (P - Ркад), м ²	—
6	Предельный минимальный и максимальный размеры земельного участка (Рмин и Рмакс), м ²	Рмин = 300 Рмакс = 3 000
7	Кадастровый или иной номер (обозначение) здания, сооружения, объекта незавершенного строительства, расположенного на земельном участке	—
8	Иные сведения	—

1. Сведения о характерных точках границы уточняемого земельного участка с кадастровым номером 69:06:0090105:66

Зона № <u>2</u>							
Обозначение характерных точек границ	Существующие координаты, м		Уточненные координаты, м		Метод определения координат	Средняя квадратическая погрешность определения координат характерной точки (Mt), м	Формулы, примененные для расчета средней квадратической погрешности определения координат характерной точки (Mt), м
	X	Y	X	Y			
1	2	3	4	5	6	7	8
н244У	—	—	380 625,48	2 189 448,62	Метод спутниковых геодезических измерений (определений)	0,10	$\sqrt{(0,10^2 + 0,10^2)} = 0,10$
н8У	—	—	380 660,55	2 189 431,91			

1	2	3	4	5	6	7	8
н7У	—	—	380 661,41	2 189 433,66	Метод спутниковых геодезических измерений (определений)	0,10	$\sqrt{(0,10^2 + 0,10^2)} = 0,10$
н233У	—	—	380 670,03	2 189 452,03			
н245У	—	—	380 651,12	2 189 461,11			
н106У	—	—	380 634,15	2 189 469,28			
н244У	—	—	380 625,48	2 189 448,62			

2. Сведения о частях границ уточняемого земельного участка с кадастровым номером 69:06:0090105:66

Обозначение части границ		Горизонтальное проложение (S), м	Описание прохождения части границ	Отметка о наличии земельного спора о местоположении границ земельного участка
от т.	до т.			
1	2	3	4	5
н244У	н8У	38,85	—	—
н8У	н7У	1,95		
н7У	н233У	20,29		
н233У	н245У	20,98		
н245У	н106У	18,83		
н106У	н244У	22,41		

3. Общие сведения об уточняемом земельном участке с кадастровым номером 69:06:0090105:66

№ п/п	Наименование характеристики земельного участка	Значение характеристики
1	2	3
1	Адрес земельного участка	—
	Местоположение земельного участка (при отсутствии присвоенного адреса)	Российская Федерация, Тверская область, Вышневолоцкий р-н
	Дополнительные сведения о местоположении земельного участка	с/т "Солнышко", участок 12.
2	Площадь земельного участка ± величина погрешности определения площади ($P \pm \Delta P$), м ²	878 ± 10
3	Формула, примененная для расчета предельной допустимой погрешности определения площади земельного участка (ΔP), м ²	$3,5 * 0,10 * \sqrt{(878,00)} = 10$
4	Площадь земельного участка согласно сведениям Единого государственного реестра недвижимости (Ркад), м ²	—

1	2	3
5	Оценка расхождения Р и Ркад (Р - Ркад), м ²	—
6	Предельный минимальный и максимальный размеры земельного участка (Рмин и Рмакс), м ²	Рмин = 300 Рмакс = 3 000
7	Кадастровый или иной номер (обозначение) здания, сооружения, объекта незавершенного строительства, расположенного на земельном участке	—
8	Иные сведения	—

1. Сведения о характерных точках границы уточняемого земельного участка с кадастровым номером 69:06:0090105:65

Зона №		2					
Обозначение характерных точек границ	Существующие координаты, м		Уточненные координаты, м		Метод определения координат	Средняя квадратическая погрешность определения координат характерной точки (Mt), м	Формулы, примененные для расчета средней квадратической погрешности определения координат характерной точки (Mt), м
	X	Y	X	Y			
1	2	3	4	5	6	7	8
н106У	—	—	380 634,15	2 189 469,28	Метод спутниковых геодезических измерений (определений)	0,10	$\sqrt{(0,10^2 + 0,10^2)} = 0,10$
н245У	—	—	380 651,12	2 189 461,11			
н108У	—	—	380 664,42	2 189 488,91			
н107У	—	—	380 645,95	2 189 497,49			
н106У	—	—	380 634,15	2 189 469,28			

2. Сведения о частях границ уточняемого земельного участка с кадастровым номером 69:06:0090105:65

Обозначение части границ		Горизонтальное проложение (S), м	Описание прохождения части границ	Отметка о наличии земельного спора о местоположении границ земельного участка
от т.	до т.			
1	2	3	4	5
н106У	н245У	18,83	—	—
н245У	н108У	30,82		
н108У	н107У	20,37		

1	2	3	4	5
н107У	н106У	30,58	—	—

3. Общие сведения об уточняемом земельном участке с кадастровым номером 69:06:0090105:65

№ п/п	Наименование характеристики земельного участка	Значение характеристики
1	2	3
1	Адрес земельного участка	—
	Местоположение земельного участка (при отсутствии присвоенного адреса)	Российская Федерация, Тверская область, Вышневолоцкий р-н
	Дополнительные сведения о местоположении земельного участка	СТ "Солнышко" ул. нет участок
2	Площадь земельного участка ± величина погрешности определения площади ($P \pm \Delta P$), м ²	601 ± 9
3	Формула, примененная для расчета предельной допустимой погрешности определения площади земельного участка (ΔP), м ²	$3,5 * 0,10 * \sqrt{(601,00)} = 9$
4	Площадь земельного участка согласно сведениям Единого государственного реестра недвижимости ($R_{кад}$), м ²	—
5	Оценка расхождения P и $R_{кад}$ ($P - R_{кад}$), м ²	—
6	Предельный минимальный и максимальный размеры земельного участка ($R_{мин}$ и $R_{макс}$), м ²	$R_{мин} = 300$ $R_{макс} = 3\ 000$
7	Кадастровый или иной номер (обозначение) здания, сооружения, объекта незавершенного строительства, расположенного на земельном участке	—
8	Иные сведения	—

1. Сведения о характерных точках границы уточняемого земельного участка с кадастровым номером 69:06:0090105:48

Зона № <u>2</u>							
Обозначение характерных точек границ	Существующие координаты, м		Уточненные координаты, м		Метод определения координат	Средняя квадратическая погрешность определения координат характерной точки (Mt), м	Формулы, примененные для расчета средней квадратической погрешности определения координат характерной точки (Mt), м
	X	Y	X	Y			
1	2	3	4	5	6	7	8
н197У	—	—	380 730,84	2 189 639,77	Метод спутниковых геодезических измерений (определений)	0,10	$\sqrt{(0,10^2 + 0,10^2)} = 0,10$

1	2	3	4	5	6	7	8
н196У	—	—	380 719,41	2 189 646,71	Метод спутниковых геодезических измерений (определений)	0,10	$\sqrt{(0,10^2 + 0,10^2)} = 0,10$
н195У	—	—	380 716,79	2 189 647,95			
н239У	—	—	380 700,10	2 189 608,12			
н246У	—	—	380 710,44	2 189 602,64			
н242У	—	—	380 713,15	2 189 601,48			
н241У	—	—	380 723,28	2 189 624,08			
н240У	—	—	380 725,62	2 189 628,46			
н197У	—	—	380 730,84	2 189 639,77			

2. Сведения о частях границ уточняемого земельного участка с кадастровым номером 69:06:0090105:48

Обозначение части границ		Горизонтальное проложение (S), м	Описание прохождения части границ	Отметка о наличии земельного спора о местоположении границ земельного участка
от т.	до т.			
1	2	3	4	5
н197У	н196У	13,37	—	—
н196У	н195У	2,90		
н195У	н239У	43,19		
н239У	н246У	11,70		
н246У	н242У	2,95		
н242У	н241У	24,77		
н241У	н240У	4,97		
н240У	н197У	12,46		

3. Общие сведения об уточняемом земельном участке с кадастровым номером 69:06:0090105:48

№ п/п	Наименование характеристики земельного участка	Значение характеристики
1	2	3

1	2	3
1	Адрес земельного участка	—
	Местоположение земельного участка (при отсутствии присвоенного адреса)	Российская Федерация, Тверская область, Вышневолоцкий р-н
	Дополнительные сведения о местоположении земельного участка	с/пос
2	Площадь земельного участка ± величина погрешности определения площади ($P \pm \Delta P$), м ²	656 ± 9
3	Формула, примененная для расчета предельной допустимой погрешности определения площади земельного участка (ΔP), м ²	$3,5 * 0,10 * \sqrt{(656,00)} = 9$
4	Площадь земельного участка согласно сведениям Единого государственного реестра недвижимости ($P_{\text{кад}}$), м ²	—
5	Оценка расхождения P и $P_{\text{кад}}$ ($P - P_{\text{кад}}$), м ²	—
6	Предельный минимальный и максимальный размеры земельного участка ($P_{\text{мин}}$ и $P_{\text{макс}}$), м ²	$P_{\text{мин}} = 300$ $P_{\text{макс}} = 3\ 000$
7	Кадастровый или иной номер (обозначение) здания, сооружения, объекта незавершенного строительства, расположенного на земельном участке	—
8	Иные сведения	—

1. Сведения о характерных точках границы уточняемого земельного участка с кадастровым номером 69:06:0090105:58

Зона № <u>2</u>							
Обозначение характерных точек границ	Существующие координаты, м		Уточненные координаты, м		Метод определения координат	Средняя квадратическая погрешность определения координат характерной точки (M_t), м	Формулы, примененные для расчета средней квадратической погрешности определения координат характерной точки (M_t), м
	X	Y	X	Y			
1	2	3	4	5	6	7	8
н207У	—	—	380 692,08	2 189 523,55	Метод спутниковых геодезических измерений (определений)	0,10	$\sqrt{(0,10^2 + 0,10^2)} = 0,10$
н247У	—	—	380 673,81	2 189 532,00			
н248У	—	—	380 667,76	2 189 518,80			

1	2	3	4	5	6	7	8
н171У	—	—	380 661,40	2 189 503,83	Метод спутниковых геодезических измерений (определений)	0,10	$\sqrt{(0,10^2 + 0,10^2)} = 0,10$
н170У	—	—	380 679,51	2 189 496,00			
н207У	—	—	380 692,08	2 189 523,55			

2. Сведения о частях границ уточняемого земельного участка с кадастровым номером 69:06:0090105:58

Обозначение части границ		Горизонтальное проложение (S), м	Описание прохождения части границ	Отметка о наличии земельного спора о местоположении границ земельного участка
от т.	до т.			
1	2	3	4	5
н207У	н247У	20,13	—	—
н247У	н248У	14,52		
н248У	н171У	16,27		
н171У	н170У	19,73		
н170У	н207У	30,28		

3. Общие сведения об уточняемом земельном участке с кадастровым номером 69:06:0090105:58

№ п/п	Наименование характеристики земельного участка	Значение характеристики
1	2	3
1	Адрес земельного участка	—
	Местоположение земельного участка (при отсутствии присвоенного адреса)	Российская Федерация, Тверская область, Вышневолоцкий р-н
	Дополнительные сведения о местоположении земельного участка	СТ "Солнышко" ул. нет участок
2	Площадь земельного участка ± величина погрешности определения площади ($P \pm \Delta P$), м ²	612 ± 9
3	Формула, примененная для расчета предельной допустимой погрешности определения площади земельного участка (ΔP), м ²	$3,5 * 0,10 * \sqrt{(612,00)} = 9$
4	Площадь земельного участка согласно сведениям Единого государственного реестра недвижимости ($P_{\text{кад}}$), м ²	—
5	Оценка расхождения P и $P_{\text{кад}}$ ($P - P_{\text{кад}}$), м ²	—
6	Предельный минимальный и максимальный размеры земельного участка ($P_{\text{мин}}$ и $P_{\text{макс}}$), м ²	$P_{\text{мин}} = 300$ $P_{\text{макс}} = 3\ 000$

1	2	3
7	Кадастровый или иной номер (обозначение) здания, сооружения, объекта незавершенного строительства, расположенного на земельном участке	—
8	Иные сведения	—

1. Сведения о характерных точках границы уточняемого земельного участка с кадастровым номером 69:06:0090105:60

Зона № 2

Обозначение характерных точек границ	Существующие координаты, м		Уточненные координаты, м		Метод определения координат	Средняя квадратическая погрешность определения координат характерной точки (Mt), м	Формулы, примененные для расчета средней квадратической погрешности определения координат характерной точки (Mt), м
	X	Y	X	Y			
1	2	3	4	5	6	7	8
н207У	—	—	380 692,08	2 189 523,55	Метод спутниковых геодезических измерений (определений)	0,10	$\sqrt{(0,10^2 + 0,10^2)} = 0,10$
н206У	—	—	380 701,01	2 189 543,34			
н249У	—	—	380 691,96	2 189 546,99			
н250У	—	—	380 689,26	2 189 548,56			
н251У	—	—	380 677,97	2 189 554,22			
н252У	—	—	380 673,93	2 189 555,97			
н253У	—	—	380 666,27	2 189 539,88			
н254У	—	—	380 666,73	2 189 539,65			
н255У	—	—	380 675,33	2 189 535,32			
н247У	—	—	380 673,81	2 189 532,00			

1	2	3	4	5	6	7	8
н207У	—	—	380 692,08	2 189 523,55	Метод спутниковых геодезических измерений (определений)	0,10	$\sqrt{(0,10^2 + 0,10^2)} = 0,10$

2. Сведения о частях границ уточняемого земельного участка с кадастровым номером 69:06:0090105:60

Обозначение части границ		Горизонтальное проложение (S), м	Описание прохождения части границ	Отметка о наличии земельного спора о местоположении границ земельного участка
от т.	до т.			
1	2	3	4	5
н207У	н206У	21,71	—	—
н206У	н249У	9,76		
н249У	н250У	3,12		
н250У	н251У	12,63		
н251У	н252У	4,40		
н252У	н253У	17,82		
н253У	н254У	0,51		
н254У	н255У	9,63		
н255У	н247У	3,65		
н247У	н207У	20,13		

3. Общие сведения об уточняемом земельном участке с кадастровым номером 69:06:0090105:60

№ п/п	Наименование характеристики земельного участка	Значение характеристики
1	2	3
1	Адрес земельного участка	—
	Местоположение земельного участка (при отсутствии присвоенного адреса)	Российская Федерация, Тверская область, Вышневолоцкий р-н
	Дополнительные сведения о местоположении земельного участка	с/п Солнечное, СТ
2	Площадь земельного участка ± величина погрешности определения площади ($P \pm \Delta P$), м ²	612 ± 9
3	Формула, примененная для расчета предельной допустимой погрешности определения площади земельного участка (ΔP), м ²	$3,5 * 0,10 * \sqrt{(612,00)} = 9$
4	Площадь земельного участка согласно сведениям Единого государственного реестра недвижимости (Ркад), м ²	—
5	Оценка расхождения Р и Ркад ($P - P_{кад}$), м ²	—
6	Предельный минимальный и максимальный размеры земельного участка (Рмин и Рмакс), м ²	Рмин = 300 Рмакс = 3 000

1	2	3
7	Кадастровый или иной номер (обозначение) здания, сооружения, объекта незавершенного строительства, расположенного на земельном участке	—
8	Иные сведения	—

1. Сведения о характерных точках границы уточняемого земельного участка с кадастровым номером 69:06:0090105:57

Зона № 2

Обозначение характерных точек границ	Существующие координаты, м		Уточненные координаты, м		Метод определения координат	Средняя квадратическая погрешность определения координат характерной точки (Mt), м	Формулы, примененные для расчета средней квадратической погрешности определения координат характерной точки (Mt), м
	X	Y	X	Y			
1	2	3	4	5	6	7	8
н206У	—	—	380 701,01	2 189 543,34	Метод спутниковых геодезических измерений (определений)	0,10	$\sqrt{(0,10^2 + 0,10^2)} = 0,10$
н205У	—	—	380 709,35	2 189 560,86			
н256У	—	—	380 682,35	2 189 574,64			
н257У	—	—	380 675,23	2 189 558,71			
н252У	—	—	380 673,93	2 189 555,97			
н251У	—	—	380 677,97	2 189 554,22			
н250У	—	—	380 689,26	2 189 548,56			
н249У	—	—	380 691,96	2 189 546,99			
н206У	—	—	380 701,01	2 189 543,34			

2. Сведения о частях границ уточняемого земельного участка с кадастровым номером 69:06:0090105:57

Обозначение части границ		Горизонтальное проложение (S), м	Описание прохождения части границ	Отметка о наличии земельного спора о местоположении границ земельного участка
от т.	до т.			
1	2	3	4	5
н206У	н205У	19,40	—	—
н205У	н256У	30,31		
н256У	н257У	17,45		
н257У	н252У	3,03		
н252У	н251У	4,40		
н251У	н250У	12,63		
н250У	н249У	3,12		
н249У	н206У	9,76		

3. Общие сведения об уточняемом земельном участке с кадастровым номером 69:06:0090105:57

№ п/п	Наименование характеристики земельного участка	Значение характеристики
1	2	3
1	Адрес земельного участка	—
	Местоположение земельного участка (при отсутствии присвоенного адреса)	Российская Федерация, Тверская область, Вышневолоцкий р-н
	Дополнительные сведения о местоположении земельного участка	СТ "Солнышко" ул. нет участок
2	Площадь земельного участка ± величина погрешности определения площади ($P \pm \Delta P$), м ²	603 ± 9
3	Формула, примененная для расчета предельной допустимой погрешности определения площади земельного участка (ΔP), м ²	$3,5 * 0,10 * \sqrt{(603,00)} = 9$
4	Площадь земельного участка согласно сведениям Единого государственного реестра недвижимости (Ркад), м ²	—
5	Оценка расхождения Р и Ркад ($P - P_{кад}$), м ²	—
6	Предельный минимальный и максимальный размеры земельного участка (Рмин и Рмакс), м ²	Рмин = 300 Рмакс = 3 000
7	Кадастровый или иной номер (обозначение) здания, сооружения, объекта незавершенного строительства, расположенного на земельном участке	—
8	Иные сведения	—

1. Сведения о характерных точках границы уточняемого земельного участка с кадастровым номером 69:06:0090105:55

Зона № <u>2</u>							
Обозначение характерных точек границ	Существующие координаты, м		Уточненные координаты, м		Метод определения координат	Средняя квадратическая погрешность определения координат характерной точки (Mt), м	Формулы, примененные для расчета средней квадратической погрешности определения координат характерной точки (Mt), м
	X	Y	X	Y			
1	2	3	4	5	6	7	8
н203У	—	—	380 718,15	2 189 580,65	Метод спутниковых геодезических измерений (определений)	0,10	$\sqrt{(0,10^2 + 0,10^2)} = 0,10$
н202У	—	—	380 719,83	2 189 581,25			
н201У	—	—	380 726,70	2 189 595,67			
н242У	—	—	380 713,15	2 189 601,48			
н246У	—	—	380 710,44	2 189 602,64			
н239У	—	—	380 700,10	2 189 608,12			
н238У	—	—	380 697,26	2 189 609,52			
н260У	—	—	380 690,31	2 189 594,42			
н258У	—	—	380 690,83	2 189 593,69			
н203У	—	—	380 718,15	2 189 580,65			

2. Сведения о частях границ уточняемого земельного участка с кадастровым номером 69:06:0090105:55

Обозначение части границ		Горизонтальное проложение (S), м	Описание прохождения части границ	Отметка о наличии земельного спора о местоположении границ земельного участка
от т.	до т.			
1	2	3	4	5
н203У	н202У	1,78	—	—

1	2	3	4	5
н202У	н201У	15,97	—	—
н201У	н242У	14,74		
н242У	н246У	2,95		
н246У	н239У	11,70		
н239У	н238У	3,17		
н238У	н260У	16,62		
н260У	н258У	0,90		
н258У	н203У	30,27		

3. Общие сведения об уточняемом земельном участке с кадастровым номером 69:06:0090105:55

№ п/п	Наименование характеристики земельного участка	Значение характеристики
1	2	3
1	Адрес земельного участка	—
	Местоположение земельного участка (при отсутствии присвоенного адреса)	Российская Федерация, Тверская область, Вышневолоцкий р-н
	Дополнительные сведения о местоположении земельного участка	СТ "Солнышко" ул. нет участок 20.
2	Площадь земельного участка ± величина погрешности определения площади ($P \pm \Delta P$), м ²	546 ± 8
3	Формула, примененная для расчета предельной допустимой погрешности определения площади земельного участка (ΔP), м ²	$3,5 * 0,10 * \sqrt{(546,00)} = 8$
4	Площадь земельного участка согласно сведениям Единого государственного реестра недвижимости ($P_{\text{кад}}$), м ²	—
5	Оценка расхождения P и $P_{\text{кад}}$ ($P - P_{\text{кад}}$), м ²	—
6	Предельный минимальный и максимальный размеры земельного участка ($P_{\text{мин}}$ и $P_{\text{макс}}$), м ²	$P_{\text{мин}} = 300$ $P_{\text{макс}} = 3\ 000$
7	Кадастровый или иной номер (обозначение) здания, сооружения, объекта незавершенного строительства, расположенного на земельном участке	—
8	Иные сведения	—

1. Сведения о характерных точках границы уточняемого земельного участка с кадастровым номером 69:06:0090105:47

Зона № <u>2</u>							
Обозначение характерных точек границ	Существующие координаты, м		Уточненные координаты, м		Метод определения координат	Средняя квадратическая погрешность определения координат характерной точки (Mt), м	Формулы, примененные для расчета средней квадратической погрешности определения координат характерной точки (Mt), м
	X	Y	X	Y			
1	2	3	4	5	6	7	8
н194У	—	—	380 703,31	2 189 654,38	Метод спутниковых геодезических измерений (определений)	0,10	$\sqrt{(0,10^2 + 0,10^2)} = 0,10$
н193У	—	—	380 695,97	2 189 658,07			
н192У	—	—	380 690,79	2 189 660,44			
н261У	—	—	380 685,31	2 189 647,14			
н262У	—	—	380 674,55	2 189 621,42			
н237У	—	—	380 687,35	2 189 614,72			
н236У	—	—	380 692,32	2 189 626,07			
н194У	—	—	380 703,31	2 189 654,38			

2. Сведения о частях границ уточняемого земельного участка с кадастровым номером 69:06:0090105:47

Обозначение части границ		Горизонтальное проложение (S), м	Описание прохождения части границ	Отметка о наличии земельного спора о местоположении границ земельного участка
от т.	до т.			
1	2	3	4	5
н194У	н193У	8,22	—	—
н193У	н192У	5,70		
н192У	н261У	14,38		
н261У	н262У	27,88		
н262У	н237У	14,45		

1	2	3	4	5	6	7	8
н182У	—	—	380 650,41	2 189 633,89	Метод спутниковых геодезических измерений (определений)	0,10	$\sqrt{(0,10^2 + 0,10^2)} = 0,10$
н183У	—	—	380 645,20	2 189 636,00			
н267У	—	—	380 653,16	2 189 666,40			
н266У	—	—	380 654,53	2 189 669,06			
н265У	—	—	380 656,95	2 189 670,06			
н264У	—	—	380 661,60	2 189 671,09			
н190У	—	—	380 666,39	2 189 671,54			
н191У	—	—	380 679,07	2 189 666,32			
н263У	—	—	380 663,09	2 189 627,90			
н182У	—	—	380 650,41	2 189 633,89			

Вырез 1 из 1

н692У	—	—	380 655,76	2 189 668,13	Метод спутниковых геодезических измерений (определений)	0,10	$\sqrt{(0,10^2 + 0,10^2)} = 0,10$
н693У	—	—	380 658,08	2 189 667,76			
н694У	—	—	380 657,76	2 189 665,44			
н695У	—	—	380 655,44	2 189 665,77			
н692У	—	—	380 655,76	2 189 668,13			

2. Сведения о частях границ уточняемого земельного участка с кадастровым номером 69:06:0090105:46

Обозначение части границ		Горизонтальное проложение (S), м	Описание прохождения части границ	Отметка о наличии земельного спора о местоположении границ земельного участка
от т.	до т.			
1	2	3	4	5

1	2	3	4	5
н182У	н263У	14,02	—	—
н263У	н191У	41,61		
н191У	н190У	13,71		
н190У	н264У	4,81		
н264У	н265У	4,76		
н265У	н266У	2,62		
н266У	н267У	2,99		
н267У	н183У	31,42		
н183У	н182У	5,62		

Вырез 1 из 1

н692У	н693У	2,35	—	—
н693У	н694У	2,34		
н694У	н695У	2,34		
н695У	н692У	2,38		

3. Общие сведения об уточняемом земельном участке с кадастровым номером 69:06:0090105:46

№ п/п	Наименование характеристики земельного участка	Значение характеристики
1	2	3
1	Адрес земельного участка	—
	Местоположение земельного участка (при отсутствии присвоенного адреса)	Российская Федерация, Тверская область, Вышневолоцкий р-н
	Дополнительные сведения о местоположении земельного участка	с/пос Солнечное, с/т "Солнышко", участок 22.
2	Площадь земельного участка ± величина погрешности определения площади ($P \pm \Delta P$), м ²	880 ± 10
3	Формула, примененная для расчета предельной допустимой погрешности определения площади земельного участка (ΔP), м ²	$3,5 * 0,10 * \sqrt{(880,00)} = 10$
4	Площадь земельного участка согласно сведениям Единого государственного реестра недвижимости (Ркад), м ²	—
5	Оценка расхождения Р и Ркад ($P - P_{кад}$), м ²	—
6	Предельный минимальный и максимальный размеры земельного участка ($P_{мин}$ и $P_{макс}$), м ²	$P_{мин} = 300$ $P_{макс} = 3\ 000$
7	Кадастровый или иной номер (обозначение) здания, сооружения, объекта незавершенного строительства, расположенного на земельном участке	—

1	2	3
8	Иные сведения	—

1. Сведения о характерных точках границы уточняемого земельного участка с кадастровым номером 69:06:0090105:15

Зона №		2					
Обозначение характерных точек границ	Существующие координаты, м		Уточненные координаты, м		Метод определения координат	Средняя квадратическая погрешность определения координат характерной точки (Mt), м	Формулы, примененные для расчета средней квадратической погрешности определения координат характерной точки (Mt), м
	X	Y	X	Y			
1	2	3	4	5	6	7	8
н32У	—	—	380 633,28	2 189 654,91	Метод спутниковых геодезических измерений (определений)	0,10	$\sqrt{(0,10^2 + 0,10^2)} = 0,10$
н38У	—	—	380 645,39	2 189 688,49			
н39У	—	—	380 623,51	2 189 697,92			
н31У	—	—	380 608,90	2 189 665,72			
н32У	—	—	380 633,28	2 189 654,91			

2. Сведения о частях границ уточняемого земельного участка с кадастровым номером 69:06:0090105:15

Обозначение части границ		Горизонтальное проложение (S), м	Описание прохождения части границ	Отметка о наличии земельного спора о местоположении границ земельного участка
от т.	до т.			
1	2	3	4	5
н32У	н38У	35,70	—	—
н38У	н39У	23,83		
н39У	н31У	35,36		
н31У	н32У	26,67		

3. Общие сведения об уточняемом земельном участке с кадастровым номером 69:06:0090105:15

№ п/п	Наименование характеристики земельного участка	Значение характеристики
1	2	3

1	2	3
1	Адрес земельного участка	—
	Местоположение земельного участка (при отсутствии присвоенного адреса)	Российская Федерация, Тверская область, Вышневолоцкий р-н
	Дополнительные сведения о местоположении земельного участка	Солнечное сельское поселение, СТ "Солнышко", участок 23.
2	Площадь земельного участка ± величина погрешности определения площади ($P \pm \Delta P$), м ²	896 ± 10
3	Формула, примененная для расчета предельной допустимой погрешности определения площади земельного участка (ΔP), м ²	$3,5 * 0,10 * \sqrt{(896,00)} = 10$
4	Площадь земельного участка согласно сведениям Единого государственного реестра недвижимости ($P_{\text{кад}}$), м ²	—
5	Оценка расхождения P и $P_{\text{кад}}$ ($P - P_{\text{кад}}$), м ²	—
6	Предельный минимальный и максимальный размеры земельного участка ($P_{\text{мин}}$ и $P_{\text{макс}}$), м ²	$P_{\text{мин}} = 300$ $P_{\text{макс}} = 3\ 000$
7	Кадастровый или иной номер (обозначение) здания, сооружения, объекта незавершенного строительства, расположенного на земельном участке	—
8	Иные сведения	—

1. Сведения о характерных точках границы уточняемого земельного участка с кадастровым номером 69:06:0090105:14

Зона № <u>2</u>							
Обозначение характерных точек границ	Существующие координаты, м		Уточненные координаты, м		Метод определения координат	Средняя квадратическая погрешность определения координат характерной точки (M_t), м	Формулы, примененные для расчета средней квадратической погрешности определения координат характерной точки (M_t), м
	X	Y	X	Y			
1	2	3	4	5	6	7	8
н39У	—	—	380 623,51	2 189 697,92	Метод спутниковых геодезических измерений (определений)	0,10	$\sqrt{(0,10^2 + 0,10^2)} = 0,10$
н40У	—	—	380 601,89	2 189 706,81			
н41У	—	—	380 601,06	2 189 704,91			

1	2	3	4	5	6	7	8
н30У	—	—	380 588,86	2 189 673,74	Метод спутниковых геодезических измерений (определений)	0,10	$\sqrt{(0,10^2 + 0,10^2)} = 0,10$
н31У	—	—	380 608,90	2 189 665,72			
н39У	—	—	380 623,51	2 189 697,92			

2. Сведения о частях границ уточняемого земельного участка с кадастровым номером 69:06:0090105:14

Обозначение части границ		Горизонтальное проложение (S), м	Описание прохождения части границ	Отметка о наличии земельного спора о местоположении границ земельного участка
от т.	до т.			
1	2	3	4	5
н39У	н40У	23,38	—	—
н40У	н41У	2,07		
н41У	н30У	33,47		
н30У	н31У	21,59		
н31У	н39У	35,36		

3. Общие сведения об уточняемом земельном участке с кадастровым номером 69:06:0090105:14

№ п/п	Наименование характеристики земельного участка	Значение характеристики
1	2	3
1	Адрес земельного участка	—
	Местоположение земельного участка (при отсутствии присвоенного адреса)	Российская Федерация, Тверская область, Вышневолоцкий р-н
	Дополнительные сведения о местоположении земельного участка	с/пос Солнечное, садоводческое товарищество "Солнышко", участок № 24.
2	Площадь земельного участка ± величина погрешности определения площади ($P \pm \Delta P$), м ²	798 ± 10
3	Формула, примененная для расчета предельной допустимой погрешности определения площади земельного участка (ΔP), м ²	$3,5 * 0,10 * \sqrt{(798,00)} = 10$
4	Площадь земельного участка согласно сведениям Единого государственного реестра недвижимости ($P_{\text{кад}}$), м ²	—
5	Оценка расхождения P и $P_{\text{кад}}$ ($P - P_{\text{кад}}$), м ²	—
6	Предельный минимальный и максимальный размеры земельного участка ($P_{\text{мин}}$ и $P_{\text{макс}}$), м ²	$P_{\text{мин}} = 300$ $P_{\text{макс}} = 3\ 000$

1	2	3
7	Кадастровый или иной номер (обозначение) здания, сооружения, объекта незавершенного строительства, расположенного на земельном участке	—
8	Иные сведения	—

1. Сведения о характерных точках границы уточняемого земельного участка с кадастровым номером 69:06:0090105:13

Зона № 2							
Обозначение характерных точек границ	Существующие координаты, м		Уточненные координаты, м		Метод определения координат	Средняя квадратическая погрешность определения координат характерной точки (Mt), м	Формулы, примененные для расчета средней квадратической погрешности определения координат характерной точки (Mt), м
	X	Y	X	Y			
1	2	3	4	5	6	7	8
н41У	—	—	380 601,06	2 189 704,91	Метод спутниковых геодезических измерений (определений)	0,10	$\sqrt{(0,10^2 + 0,10^2)} = 0,10$
н42У	—	—	380 582,15	2 189 713,61			
н29У	—	—	380 570,30	2 189 678,25			
н30У	—	—	380 588,86	2 189 673,74			
н41У	—	—	380 601,06	2 189 704,91			

2. Сведения о частях границ уточняемого земельного участка с кадастровым номером 69:06:0090105:13

Обозначение части границ		Горизонтальное проложение (S), м	Описание прохождения части границ	Отметка о наличии земельного спора о местоположении границ земельного участка
от т.	до т.			
1	2	3	4	5
н41У	н42У	20,82	—	—
н42У	н29У	37,29		
н29У	н30У	19,10		
н30У	н41У	33,47		

3. Общие сведения об уточняемом земельном участке с кадастровым номером 69:06:0090105:13

№ п/п	Наименование характеристики земельного участка	Значение характеристики
1	2	3
1	Адрес земельного участка	—
	Местоположение земельного участка (при отсутствии присвоенного адреса)	Российская Федерация, Тверская область, Вышневолоцкий р-н
	Дополнительные сведения о местоположении земельного участка	с/пос Солнечное, с/т "Солнышко", участок 25.
2	Площадь земельного участка ± величина погрешности определения площади ($P \pm \Delta P$), м ²	703 ± 9
3	Формула, примененная для расчета предельной допустимой погрешности определения площади земельного участка (ΔP), м ²	$3,5 * 0,10 * \sqrt{(703,00)} = 9$
4	Площадь земельного участка согласно сведениям Единого государственного реестра недвижимости (Ркад), м ²	—
5	Оценка расхождения P и Ркад (P - Ркад), м ²	—
6	Предельный минимальный и максимальный размеры земельного участка (Рмин и Рмакс), м ²	Рмин = 300 Рмакс = 3 000
7	Кадастровый или иной номер (обозначение) здания, сооружения, объекта незавершенного строительства, расположенного на земельном участке	—
8	Иные сведения	—

1. Сведения о характерных точках границы уточняемого земельного участка с кадастровым номером 69:06:0090105:59

Зона № <u>2</u>							
Обозначение характерных точек границ	Существующие координаты, м		Уточненные координаты, м		Метод определения координат	Средняя квадратическая погрешность определения координат характерной точки (Mt), м	Формулы, примененные для расчета средней квадратической погрешности определения координат характерной точки (Mt), м
	X	Y	X	Y			
1	2	3	4	5	6	7	8
н175У	—	—	380 651,77	2 189 543,28	Метод спутниковых геодезических измерений (определений)	0,10	$\sqrt{(0,10^2 + 0,10^2)} = 0,10$
н268У	—	—	380 664,97	2 189 536,93			

1	2	3	4	5	6	7	8
н269У	—	—	380 665,87	2 189 537,55	Метод спутниковых геодезических измерений (определений)	0,10	$\sqrt{(0,10^2 + 0,10^2)} = 0,10$
н254У	—	—	380 666,73	2 189 539,65			
н255У	—	—	380 675,33	2 189 535,32			
н248У	—	—	380 667,76	2 189 518,80			
н171У	—	—	380 661,40	2 189 503,83			
н172У	—	—	380 657,83	2 189 505,35			
н173У	—	—	380 658,58	2 189 507,11			
н174У	—	—	380 638,40	2 189 517,00			
н175У	—	—	380 651,77	2 189 543,28			

2. Сведения о частях границ уточняемого земельного участка с кадастровым номером 69:06:0090105:59

Обозначение части границ		Горизонтальное проложение (S), м	Описание прохождения части границ	Отметка о наличии земельного спора о местоположении границ земельного участка
от т.	до т.			
1	2	3	4	5
н175У	н268У	14,65	—	—
н268У	н269У	1,09		
н269У	н254У	2,27		
н254У	н255У	9,63		
н255У	н248У	18,17		
н248У	н171У	16,27		
н171У	н172У	3,88		
н172У	н173У	1,91		
н173У	н174У	22,47		
н174У	н175У	29,49		

3. Общие сведения об уточняемом земельном участке с кадастровым номером 69:06:0090105:59

№ п/п	Наименование характеристики земельного участка	Значение характеристики
-------	--	-------------------------

1	2	3
1	Адрес земельного участка	—
	Местоположение земельного участка (при отсутствии присвоенного адреса)	Российская Федерация, Тверская область, Вышневолоцкий р-н
	Дополнительные сведения о местоположении земельного участка	—
2	Площадь земельного участка ± величина погрешности определения площади ($P \pm \Delta P$), м ²	790 ± 10
3	Формула, примененная для расчета предельной допустимой погрешности определения площади земельного участка (ΔP), м ²	$3,5 * 0,10 * \sqrt{(790,00)} = 10$
4	Площадь земельного участка согласно сведениям Единого государственного реестра недвижимости ($P_{\text{кад}}$), м ²	—
5	Оценка расхождения P и $P_{\text{кад}}$ ($P - P_{\text{кад}}$), м ²	—
6	Предельный минимальный и максимальный размеры земельного участка ($P_{\text{мин}}$ и $P_{\text{макс}}$), м ²	$P_{\text{мин}} = 300$ $P_{\text{макс}} = 3\ 000$
7	Кадастровый или иной номер (обозначение) здания, сооружения, объекта незавершенного строительства, расположенного на земельном участке	—
8	Иные сведения	—

1. Сведения о характерных точках границы уточняемого земельного участка с кадастровым номером 69:06:0090105:54

Зона № <u>2</u>							
Обозначение характерных точек границ	Существующие координаты, м		Уточненные координаты, м		Метод определения координат	Средняя квадратическая погрешность определения координат характерной точки (M_t), м	Формулы, примененные для расчета средней квадратической погрешности определения координат характерной точки (M_t), м
	X	Y	X	Y			
1	2	3	4	5	6	7	8
н175У	—	—	380 651,77	2 189 543,28	Метод спутниковых геодезических измерений (определений)	0,10	$\sqrt{(0,10^2 + 0,10^2)} = 0,10$
н268У	—	—	380 664,97	2 189 536,93			
н269У	—	—	380 665,87	2 189 537,55			

1	2	3	4	5	6	7	8
н254У	—	—	380 666,73	2 189 539,65	Метод спутниковых геодезических измерений (определений)	0,10	$\sqrt{(0,10^2 + 0,10^2)} = 0,10$
н253У	—	—	380 666,27	2 189 539,88			
н252У	—	—	380 673,93	2 189 555,97			
н257У	—	—	380 675,23	2 189 558,71			
н177У	—	—	380 649,78	2 189 571,99			
н176У	—	—	380 639,72	2 189 549,31			
н175У	—	—	380 651,77	2 189 543,28			

2. Сведения о частях границ уточняемого земельного участка с кадастровым номером 69:06:0090105:54

Обозначение части границ		Горизонтальное проложение (S), м	Описание прохождения части границ	Отметка о наличии земельного спора о местоположении границ земельного участка
от т.	до т.			
1	2	3	4	5
н175У	н268У	14,65	—	—
н268У	н269У	1,09		
н269У	н254У	2,27		
н254У	н253У	0,51		
н253У	н252У	17,82		
н252У	н257У	3,03		
н257У	н177У	28,71		
н177У	н176У	24,81		
н176У	н175У	13,47		

3. Общие сведения об уточняемом земельном участке с кадастровым номером 69:06:0090105:54

№ п/п	Наименование характеристики земельного участка	Значение характеристики
1	2	3
1		

1	2	3
1	Адрес земельного участка	—
	Местоположение земельного участка (при отсутствии присвоенного адреса)	Российская Федерация, Тверская область, Вышневолоцкий р-н
	Дополнительные сведения о местоположении земельного участка	СТ "Солнышко" ул. нет участок 27.
2	Площадь земельного участка ± величина погрешности определения площади ($P \pm \Delta P$), м ²	696 ± 9
3	Формула, примененная для расчета предельной допустимой погрешности определения площади земельного участка (ΔP), м ²	$3,5 * 0,10 * \sqrt{(696,00)} = 9$
4	Площадь земельного участка согласно сведениям Единого государственного реестра недвижимости ($P_{\text{кад}}$), м ²	—
5	Оценка расхождения P и $P_{\text{кад}}$ ($P - P_{\text{кад}}$), м ²	—
6	Предельный минимальный и максимальный размеры земельного участка ($P_{\text{мин}}$ и $P_{\text{макс}}$), м ²	$P_{\text{мин}} = 300$ $P_{\text{макс}} = 3\ 000$
7	Кадастровый или иной номер (обозначение) здания, сооружения, объекта незавершенного строительства, расположенного на земельном участке	—
8	Иные сведения	—

1. Сведения о характерных точках границы уточняемого земельного участка с кадастровым номером 69:06:0090105:53

Зона № <u>2</u>							
Обозначение характерных точек границ	Существующие координаты, м		Уточненные координаты, м		Метод определения координат	Средняя квадратическая погрешность определения координат характерной точки (M_t), м	Формулы, примененные для расчета средней квадратической погрешности определения координат характерной точки (M_t), м
	X	Y	X	Y			
1	2	3	4	5	6	7	8
н270У	—	—	380 643,98	2 189 597,44	Метод спутниковых геодезических измерений (определений)	0,10	$\sqrt{(0,10^2 + 0,10^2)} = 0,10$
н178У	—	—	380 636,65	2 189 578,97			
н177У	—	—	380 649,78	2 189 571,99			

1	2	3	4	5	6	7	8
н257У	—	—	380 675,23	2 189 558,71	Метод спутниковых геодезических измерений (определений)	0,10	$\sqrt{(0,10^2 + 0,10^2)} = 0,10$
н256У	—	—	380 682,35	2 189 574,64			
н259У	—	—	380 683,70	2 189 577,68			
н270У	—	—	380 643,98	2 189 597,44			

Вырез 1 из 1

н688У	—	—	380 641,24	2 189 584,51	Метод спутниковых геодезических измерений (определений)	0,10	$\sqrt{(0,10^2 + 0,10^2)} = 0,10$
н689У	—	—	380 643,54	2 189 584,14			
н690У	—	—	380 643,23	2 189 581,82			
н691У	—	—	380 640,90	2 189 582,17			
н688У	—	—	380 641,24	2 189 584,51			

2. Сведения о частях границ уточняемого земельного участка с кадастровым номером 69:06:0090105:53

Обозначение части границ		Горизонтальное проложение (S), м	Описание прохождения части границ	Отметка о наличии земельного спора о местоположении границ земельного участка
от т.	до т.			
1	2	3	4	5
н270У	н259У	44,36	—	—
н259У	н256У	3,33		
н256У	н257У	17,45		
н257У	н177У	28,71		
н177У	н178У	14,87		
н178У	н270У	19,87		

Вырез 1 из 1

н688У	н689У	2,33	—	—
н689У	н690У	2,34		
н690У	н691У	2,36		
н691У	н688У	2,36		

3. Общие сведения об уточняемом земельном участке с кадастровым номером 69:06:0090105:53

№ п/п	Наименование характеристики земельного участка	Значение характеристики
1	2	3
1	Адрес земельного участка	—
	Местоположение земельного участка (при отсутствии присвоенного адреса)	Российская Федерация, Тверская область
	Дополнительные сведения о местоположении земельного участка	с/пос Солнечное, СТ "Солнышко", уч-к 28.
2	Площадь земельного участка ± величина погрешности определения площади ($P \pm \Delta P$), м ²	887 ± 10
3	Формула, примененная для расчета предельной допустимой погрешности определения площади земельного участка (ΔP), м ²	$3,5 * 0,10 * \sqrt{(887,00)} = 10$
4	Площадь земельного участка согласно сведениям Единого государственного реестра недвижимости ($P_{\text{кад}}$), м ²	—
5	Оценка расхождения P и $P_{\text{кад}}$ ($P - P_{\text{кад}}$), м ²	—
6	Предельный минимальный и максимальный размеры земельного участка ($P_{\text{мин}}$ и $P_{\text{макс}}$), м ²	$P_{\text{мин}} = 300$ $P_{\text{макс}} = 3\ 000$
7	Кадастровый или иной номер (обозначение) здания, сооружения, объекта незавершенного строительства, расположенного на земельном участке	—
8	Иные сведения	—

1. Сведения о характерных точках границы уточняемого земельного участка с кадастровым номером 69:06:0090105:52

Зона № 2

Обозначение характерных точек границ	Существующие координаты, м		Уточненные координаты, м		Метод определения координат	Средняя квадратическая погрешность определения координат характерной точки (M_t), м	Формулы, примененные для расчета средней квадратической погрешности определения координат характерной точки (M_t), м
	X	Y	X	Y			
1	2	3	4	5	6	7	8
н259У	—	—	380 683,70	2 189 577,68	Метод спутниковых геодезических измерений (определений)	0,10	$\sqrt{(0,10^2 + 0,10^2)} = 0,10$
н258У	—	—	380 690,83	2 189 593,69			

1	2	3	4	5	6	7	8
н260У	—	—	380 690,31	2 189 594,42	Метод спутниковых геодезических измерений (определений)	0,10	$\sqrt{(0,10^2 + 0,10^2)} = 0,10$
н271У	—	—	380 659,02	2 189 610,15			
н181У	—	—	380 645,64	2 189 616,88			
н180У	—	—	380 640,19	2 189 599,07			
н270У	—	—	380 643,98	2 189 597,44			
н259У	—	—	380 683,70	2 189 577,68			

2. Сведения о частях границ уточняемого земельного участка с кадастровым номером 69:06:0090105:52

Обозначение части границ		Горизонтальное проложение (S), м	Описание прохождения части границ	Отметка о наличии земельного спора о местоположении границ земельного участка
от т.	до т.			
1	2	3	4	5
н259У	н258У	17,53	—	—
н258У	н260У	0,90		
н260У	н271У	35,02		
н271У	н181У	14,98		
н181У	н180У	18,63		
н180У	н270У	4,13		
н270У	н259У	44,36		

3. Общие сведения об уточняемом земельном участке с кадастровым номером 69:06:0090105:52

№ п/п	Наименование характеристики земельного участка	Значение характеристики
1	2	3
1	Адрес земельного участка	—
	Местоположение земельного участка (при отсутствии присвоенного адреса)	Российская Федерация, Тверская область, Вышневолоцкий р-н
	Дополнительные сведения о местоположении земельного участка	с/п Солнечное, с/т "Солнышко", участок 29.
2	Площадь земельного участка ± величина погрешности определения площади ($P \pm \Delta P$), м ²	896 ± 10

1	2	3
3	Формула, примененная для расчета предельной допустимой погрешности определения площади земельного участка (ΔP), м ²	$3,5*0,10*\sqrt{(896,00)} = 10$
4	Площадь земельного участка согласно сведениям Единого государственного реестра недвижимости (Ркад), м ²	—
5	Оценка расхождения Р и Ркад (Р - Ркад), м ²	—
6	Предельный минимальный и максимальный размеры земельного участка (Рмин и Рмакс), м ²	Рмин = 300 Рмакс = 3 000
7	Кадастровый или иной номер (обозначение) здания, сооружения, объекта незавершенного строительства, расположенного на земельном участке	—
8	Иные сведения	—

1. Сведения о характерных точках границы уточняемого земельного участка с кадастровым номером 69:06:0090105:33

Зона № 2

Обозначение характерных точек границ	Существующие координаты, м		Уточненные координаты, м		Метод определения координат	Средняя квадратическая погрешность определения координат характерной точки (Mt), м	Формулы, примененные для расчета средней квадратической погрешности определения координат характерной точки (Mt), м
	X	Y	X	Y			
1	2	3	4	5	6	7	8
н118У	—	—	380 598,59	2 189 435,63	Метод спутниковых геодезических измерений (определений)	0,10	$\sqrt{(0,10^2 + 0,10^2)} = 0,10$
н119У	—	—	380 603,78	2 189 454,40			
н273У	—	—	380 596,09	2 189 457,31			
н274У	—	—	380 592,27	2 189 458,68			
н275У	—	—	380 560,71	2 189 473,16			
н168У	—	—	380 553,87	2 189 456,31			
н169У	—	—	380 575,53	2 189 446,29			

1	2	3	4	5	6	7	8
н118У	—	—	380 598,59	2 189 435,63	Метод спутниковых геодезических измерений (определений)	0,10	$\sqrt{(0,10^2 + 0,10^2)} = 0,10$

2. Сведения о частях границ уточняемого земельного участка с кадастровым номером 69:06:0090105:33

Обозначение части границ		Горизонтальное проложение (S), м	Описание прохождения части границ	Отметка о наличии земельного спора о местоположении границ земельного участка
от т.	до т.			
1	2	3	4	5
н118У	н119У	19,47	—	—
н119У	н273У	8,22		
н273У	н274У	4,06		
н274У	н275У	34,72		
н275У	н168У	18,19		
н168У	н169У	23,87		
н169У	н118У	25,40		

3. Общие сведения об уточняемом земельном участке с кадастровым номером 69:06:0090105:33

№ п/п	Наименование характеристики земельного участка	Значение характеристики
1	2	3
1	Адрес земельного участка	—
	Местоположение земельного участка (при отсутствии присвоенного адреса)	Российская Федерация, Тверская область, Вышневолоцкий р-н
	Дополнительные сведения о местоположении земельного участка	с/пос Солнечное, с/т "Солнышко", участок 31.
2	Площадь земельного участка ± величина погрешности определения площади ($P \pm \Delta P$), м ²	885 ± 10
3	Формула, примененная для расчета предельной допустимой погрешности определения площади земельного участка (ΔP), м ²	$3,5 * 0,10 * \sqrt{(885,00)} = 10$
4	Площадь земельного участка согласно сведениям Единого государственного реестра недвижимости (Ркад), м ²	—
5	Оценка расхождения Р и Ркад ($P - P_{кад}$), м ²	—
6	Предельный минимальный и максимальный размеры земельного участка (Рмин и Рмакс), м ²	Рмин = 300 Рмакс = 3 000
7	Кадастровый или иной номер (обозначение) здания, сооружения, объекта незавершенного строительства, расположенного на земельном участке	—
8	Иные сведения	—

1. Сведения о характерных точках границы уточняемого земельного участка с кадастровым номером 69:06:0090105:32

Зона № 2

Обозначение характерных точек границ	Существующие координаты, м		Уточненные координаты, м		Метод определения координат	Средняя квадратическая погрешность определения координат характерной точки (Mt), м	Формулы, примененные для расчета средней квадратической погрешности определения координат характерной точки (Mt), м
	X	Y	X	Y			
1	2	3	4	5	6	7	8
н119У	—	—	380 603,78	2 189 454,40	Метод спутниковых геодезических измерений (определений)	0,10	$\sqrt{(0,10^2 + 0,10^2)} = 0,10$
н120У	—	—	380 606,47	2 189 467,42			
н276У	—	—	380 586,08	2 189 477,14			
н277У	—	—	380 557,60	2 189 491,08			
н278У	—	—	380 553,36	2 189 482,78			
н279У	—	—	380 555,30	2 189 478,56			
н280У	—	—	380 554,31	2 189 476,09			
н275У	—	—	380 560,71	2 189 473,16			
н274У	—	—	380 592,27	2 189 458,68			
н119У	—	—	380 603,78	2 189 454,40			

2. Сведения о частях границ уточняемого земельного участка с кадастровым номером 69:06:0090105:32

Обозначение части границ		Горизонтальное проложение (S), м	Описание прохождения части границ	Отметка о наличии земельного спора о местоположении границ земельного участка
от т.	до т.			
1	2	3	4	5
н119У	н120У	13,29	—	—

1	2	3	4	5
н120У	н276У	22,59	—	—
н276У	н277У	31,71		
н277У	н278У	9,32		
н278У	н279У	4,64		
н279У	н280У	2,66		
н280У	н275У	7,04		
н275У	н274У	34,72		
н274У	н119У	12,28		

3. Общие сведения об уточняемом земельном участке с кадастровым номером 69:06:0090105:32

№ п/п	Наименование характеристики земельного участка	Значение характеристики
1	2	3
1	Адрес земельного участка	—
	Местоположение земельного участка (при отсутствии присвоенного адреса)	Российская Федерация, Тверская область, Вышневолоцкий р-н
	Дополнительные сведения о местоположении земельного участка	с/пос Солнечное, с/т "Солнышко", участок 32.
2	Площадь земельного участка ± величина погрешности определения площади ($P \pm \Delta P$), м ²	785 ± 10
3	Формула, примененная для расчета предельной допустимой погрешности определения площади земельного участка (ΔP), м ²	$3,5 * 0,10 * \sqrt{(785,00)} = 10$
4	Площадь земельного участка согласно сведениям Единого государственного реестра недвижимости ($P_{\text{кад}}$), м ²	—
5	Оценка расхождения P и $P_{\text{кад}}$ ($P - P_{\text{кад}}$), м ²	—
6	Предельный минимальный и максимальный размеры земельного участка ($P_{\text{мин}}$ и $P_{\text{макс}}$), м ²	$P_{\text{мин}} = 300$ $P_{\text{макс}} = 3\ 000$
7	Кадастровый или иной номер (обозначение) здания, сооружения, объекта незавершенного строительства, расположенного на земельном участке	—
8	Иные сведения	—

1. Сведения о характерных точках границы уточняемого земельного участка с кадастровым номером 69:06:0090105:31

Зона № 2

Обозначение характерных точек границ	Существующие координаты, м		Уточненные координаты, м		Метод определения координат	Средняя квадратическая погрешность определения координат характерной точки (Mt), м	Формулы, примененные для расчета средней квадратической погрешности определения координат характерной точки (Mt), м
	X	Y	X	Y			
1	2	3	4	5	6	7	8
н277У	—	—	380 557,60	2 189 491,08	Метод спутниковых геодезических измерений (определений)	0,10	$\sqrt{(0,10^2 + 0,10^2)} = 0,10$
н276У	—	—	380 586,08	2 189 477,14			
н120У	—	—	380 606,47	2 189 467,42			
н121У	—	—	380 607,38	2 189 471,41			
н281У	—	—	380 602,74	2 189 473,39			
н282У	—	—	380 606,59	2 189 484,80			
н283У	—	—	380 561,66	2 189 506,04			
н284У	—	—	380 560,47	2 189 502,26			
н285У	—	—	380 558,42	2 189 495,73			
н277У	—	—	380 557,60	2 189 491,08			

2. Сведения о частях границ уточняемого земельного участка с кадастровым номером 69:06:0090105:31

Обозначение части границ		Горизонтальное проложение (S), м	Описание прохождения части границ	Отметка о наличии земельного спора о местоположении границ земельного участка
от т.	до т.			
1	2	3	4	5
н277У	н276У	31,71	—	—

1	2	3	4	5
н276У	н120У	22,59	—	—
н120У	н121У	4,09		
н121У	н281У	5,04		
н281У	н282У	12,04		
н282У	н283У	49,70		
н283У	н284У	3,96		
н284У	н285У	6,84		
н285У	н277У	4,72		

3. Общие сведения об уточняемом земельном участке с кадастровым номером 69:06:0090105:31

№ п/п	Наименование характеристики земельного участка	Значение характеристики
1	2	3
1	Адрес земельного участка	—
	Местоположение земельного участка (при отсутствии присвоенного адреса)	Российская Федерация, Тверская область, Вышневолоцкий р-н
	Дополнительные сведения о местоположении земельного участка	с/п Солнечное, СТ "Солнышко", участок 33.
2	Площадь земельного участка ± величина погрешности определения площади ($P \pm \Delta P$), м ²	790 ± 10
3	Формула, примененная для расчета предельной допустимой погрешности определения площади земельного участка (ΔP), м ²	$3,5 * 0,10 * \sqrt{(790,00)} = 10$
4	Площадь земельного участка согласно сведениям Единого государственного реестра недвижимости ($P_{\text{кад}}$), м ²	—
5	Оценка расхождения P и $P_{\text{кад}}$ ($P - P_{\text{кад}}$), м ²	—
6	Предельный минимальный и максимальный размеры земельного участка ($P_{\text{мин}}$ и $P_{\text{макс}}$), м ²	$P_{\text{мин}} = 300$ $P_{\text{макс}} = 3\ 000$
7	Кадастровый или иной номер (обозначение) здания, сооружения, объекта незавершенного строительства, расположенного на земельном участке	—
8	Иные сведения	—

1. Сведения о характерных точках границы уточняемого земельного участка с кадастровым номером 69:06:0090105:30

Зона № <u>2</u>							
Обозначение характерных точек границ	Существующие координаты, м		Уточненные координаты, м		Метод определения координат	Средняя квадратическая погрешность определения координат характерной точки (Mt), м	Формулы, примененные для расчета средней квадратической погрешности определения координат характерной точки (Mt), м
	X	Y	X	Y			
1	2	3	4	5	6	7	8
н123У	—	—	380 612,31	2 189 501,74	Метод спутниковых геодезических измерений (определений)	0,10	$\sqrt{(0,10^2 + 0,10^2)} = 0,10$
н286У	—	—	380 565,50	2 189 521,23			
н287У	—	—	380 562,77	2 189 513,59			
н283У	—	—	380 561,66	2 189 506,04			
н282У	—	—	380 606,59	2 189 484,80			
н123У	—	—	380 612,31	2 189 501,74			

2. Сведения о частях границ уточняемого земельного участка с кадастровым номером 69:06:0090105:30

Обозначение части границ		Горизонтальное проложение (S), м	Описание прохождения части границ	Отметка о наличии земельного спора о местоположении границ земельного участка
от т.	до т.			
1	2	3	4	5
н123У	н286У	50,71	—	—
н286У	н287У	8,11		
н287У	н283У	7,63		
н283У	н282У	49,70		
н282У	н123У	17,88		

3. Общие сведения об уточняемом земельном участке с кадастровым номером 69:06:0090105:30

№ п/п	Наименование характеристики земельного участка	Значение характеристики
1	2	3
1	2	3

1	2	3
1	Адрес земельного участка	—
	Местоположение земельного участка (при отсутствии присвоенного адреса)	Российская Федерация, Тверская область, Вышневолоцкий р-н
	Дополнительные сведения о местоположении земельного участка	СТ "Солнышко" ул. нет участок 34.
2	Площадь земельного участка ± величина погрешности определения площади ($P \pm \Delta P$), м ²	840 ± 10
3	Формула, примененная для расчета предельной допустимой погрешности определения площади земельного участка (ΔP), м ²	$3,5 * 0,10 * \sqrt{(840,00)} = 10$
4	Площадь земельного участка согласно сведениям Единого государственного реестра недвижимости ($P_{\text{кад}}$), м ²	—
5	Оценка расхождения P и $P_{\text{кад}}$ ($P - P_{\text{кад}}$), м ²	—
6	Предельный минимальный и максимальный размеры земельного участка ($P_{\text{мин}}$ и $P_{\text{макс}}$), м ²	$P_{\text{мин}} = 300$ $P_{\text{макс}} = 3\ 000$
7	Кадастровый или иной номер (обозначение) здания, сооружения, объекта незавершенного строительства, расположенного на земельном участке	—
8	Иные сведения	—

1. Сведения о характерных точках границы уточняемого земельного участка с кадастровым номером 69:06:0090105:29

Зона № <u>2</u>							
Обозначение характерных точек границ	Существующие координаты, м		Уточненные координаты, м		Метод определения координат	Средняя квадратическая погрешность определения координат характерной точки (M_t), м	Формулы, примененные для расчета средней квадратической погрешности определения координат характерной точки (M_t), м
	X	Y	X	Y			
1	2	3	4	5	6	7	8
н286У	—	—	380 565,50	2 189 521,23	Метод спутниковых геодезических измерений (определений)	0,10	$\sqrt{(0,10^2 + 0,10^2)} = 0,10$
н123У	—	—	380 612,31	2 189 501,74			
н124У	—	—	380 616,61	2 189 517,37			

1	2	3	4	5	6	7	8
н288У	—	—	380 597,89	2 189 526,57	Метод спутниковых геодезических измерений (определений)	0,10	$\sqrt{(0,10^2 + 0,10^2)} = 0,10$
н289У	—	—	380 571,32	2 189 538,96			
н290У	—	—	380 569,43	2 189 531,43			
н286У	—	—	380 565,50	2 189 521,23			

2. Сведения о частях границ уточняемого земельного участка с кадастровым номером 69:06:0090105:29

Обозначение части границ		Горизонтальное проложение (S), м	Описание прохождения части границ	Отметка о наличии земельного спора о местоположении границ земельного участка
от т.	до т.			
1	2	3	4	5
н286У	н123У	50,71	—	—
н123У	н124У	16,21		
н124У	н288У	20,86		
н288У	н289У	29,32		
н289У	н290У	7,76		
н290У	н286У	10,93		

3. Общие сведения об уточняемом земельном участке с кадастровым номером 69:06:0090105:29

№ п/п	Наименование характеристики земельного участка	Значение характеристики
1	2	3
1	Адрес земельного участка	—
	Местоположение земельного участка (при отсутствии присвоенного адреса)	Российская Федерация, Тверская область, Вышневолоцкий р-н
	Дополнительные сведения о местоположении земельного участка	с/пос Солнечное, с/т "Солнышко", участок 35.
2	Площадь земельного участка ± величина погрешности определения площади ($P \pm \Delta P$), м ²	873 ± 10
3	Формула, примененная для расчета предельной допустимой погрешности определения площади земельного участка (ΔP), м ²	$3,5 * 0,10 * \sqrt{(873,00)} = 10$
4	Площадь земельного участка согласно сведениям Единого государственного реестра недвижимости (Ркад), м ²	—
5	Оценка расхождения P и Ркад ($P - P_{кад}$), м ²	—

1	2	3
6	Предельный минимальный и максимальный размеры земельного участка (Р _{мин} и Р _{макс}), м ²	Р _{мин} = 300 Р _{макс} = 3 000
7	Кадастровый или иной номер (обозначение) здания, сооружения, объекта незавершенного строительства, расположенного на земельном участке	—
8	Иные сведения	—

I. Сведения о характерных точках границы уточняемого земельного участка с кадастровым номером 69:06:0090105:28

Зона № 2							
Обозначение характерных точек границ	Существующие координаты, м		Уточненные координаты, м		Метод определения координат	Средняя квадратическая погрешность определения координат характерной точки (Mt), м	Формулы, примененные для расчета средней квадратической погрешности определения координат характерной точки (Mt), м
	X	Y	X	Y			
1	2	3	4	5	6	7	8
н124У	—	—	380 616,61	2 189 517,37	Метод спутниковых геодезических измерений (определений)	0,10	$\sqrt{(0,10^2 + 0,10^2)} = 0,10$
н125У	—	—	380 620,48	2 189 535,18			
н291У	—	—	380 608,84	2 189 540,56			
н292У	—	—	380 576,03	2 189 555,37			
н293У	—	—	380 572,60	2 189 545,39			
н289У	—	—	380 571,32	2 189 538,96			
н288У	—	—	380 597,89	2 189 526,57			
н124У	—	—	380 616,61	2 189 517,37			

2. Сведения о частях границ уточняемого земельного участка с кадастровым номером 69:06:0090105:28

Обозначение части границ		Горизонтальное проложение (S), м	Описание прохождения части границ	Отметка о наличии земельного спора о местоположении границ земельного участка
от т.	до т.			
1	2	3	4	5
н124У	н125У	18,23	—	—
н125У	н291У	12,82		
н291У	н292У	36,00		
н292У	н293У	10,55		
н293У	н289У	6,56		
н289У	н288У	29,32		
н288У	н124У	20,86		

3. Общие сведения об уточняемом земельном участке с кадастровым номером 69:06:0090105:28

№ п/п	Наименование характеристики земельного участка	Значение характеристики
1	2	3
1	Адрес земельного участка	—
	Местоположение земельного участка (при отсутствии присвоенного адреса)	Российская Федерация, Тверская область, Вышневолоцкий р-н
	Дополнительные сведения о местоположении земельного участка	СТ "Солнышко" ул. нет участок 36.
2	Площадь земельного участка ± величина погрешности определения площади ($P \pm \Delta P$), м ²	858 ± 10
3	Формула, примененная для расчета предельной допустимой погрешности определения площади земельного участка (ΔP), м ²	$3,5 * 0,10 * \sqrt{(858,00)} = 10$
4	Площадь земельного участка согласно сведениям Единого государственного реестра недвижимости (Ркад), м ²	—
5	Оценка расхождения Р и Ркад ($P - P_{кад}$), м ²	—
6	Предельный минимальный и максимальный размеры земельного участка (Рмин и Рмакс), м ²	Рмин = 300 Рмакс = 3 000
7	Кадастровый или иной номер (обозначение) здания, сооружения, объекта незавершенного строительства, расположенного на земельном участке	—
8	Иные сведения	—

1. Сведения о характерных точках границы уточняемого земельного участка с кадастровым номером 69:06:0090105:27

Зона № <u>2</u>							
Обозначение характерных точек границ	Существующие координаты, м		Уточненные координаты, м		Метод определения координат	Средняя квадратическая погрешность определения координат характерной точки (Mt), м	Формулы, примененные для расчета средней квадратической погрешности определения координат характерной точки (Mt), м
	X	Y	X	Y			
1	2	3	4	5	6	7	8
н291У	—	—	380 608,84	2 189 540,56	Метод спутниковых геодезических измерений (определений)	0,10	$\sqrt{(0,10^2 + 0,10^2)} = 0,10$
н294У	—	—	380 613,44	2 189 567,42			
н295У	—	—	380 582,28	2 189 579,49			
н296У	—	—	380 578,94	2 189 567,75			
н297У	—	—	380 576,80	2 189 559,72			
н292У	—	—	380 576,03	2 189 555,37			
н291У	—	—	380 608,84	2 189 540,56			

2. Сведения о частях границ уточняемого земельного участка с кадастровым номером 69:06:0090105:27

Обозначение части границ		Горизонтальное проложение (S), м	Описание прохождения части границ	Отметка о наличии земельного спора о местоположении границ земельного участка
от т.	до т.			
1	2	3	4	5
н291У	н294У	27,25	—	—
н294У	н295У	33,42		
н295У	н296У	12,21		
н296У	н297У	8,31		
н297У	н292У	4,42		
н292У	н291У	36,00		

3. Общие сведения об уточняемом земельном участке с кадастровым номером 69:06:0090105:27

№ п/п	Наименование характеристики земельного участка	Значение характеристики
1	2	3
1	Адрес земельного участка	—
	Местоположение земельного участка (при отсутствии присвоенного адреса)	Российская Федерация, Тверская область, Вышневолоцкий р-н
	Дополнительные сведения о местоположении земельного участка	с/пос Солнечное, с/т "Солнышко", участок 37.
2	Площадь земельного участка ± величина погрешности определения площади ($P \pm \Delta P$), м ²	893 ± 10
3	Формула, примененная для расчета предельной допустимой погрешности определения площади земельного участка (ΔP), м ²	$3,5 * 0,10 * \sqrt{(893,00)} = 10$
4	Площадь земельного участка согласно сведениям Единого государственного реестра недвижимости (Ркад), м ²	—
5	Оценка расхождения Р и Ркад ($P - P_{кад}$), м ²	—
6	Предельный минимальный и максимальный размеры земельного участка ($P_{мин}$ и $P_{макс}$), м ²	$P_{мин} = 300$ $P_{макс} = 3\ 000$
7	Кадастровый или иной номер (обозначение) здания, сооружения, объекта незавершенного строительства, расположенного на земельном участке	—
8	Иные сведения	—

1. Сведения о характерных точках границы уточняемого земельного участка с кадастровым номером 69:06:0090105:26

Зона № <u>2</u>							
Обозначение характерных точек границ	Существующие координаты, м		Уточненные координаты, м		Метод определения координат	Средняя квадратическая погрешность определения координат характерной точки (Mt), м	Формулы, примененные для расчета средней квадратической погрешности определения координат характерной точки (Mt), м
	X	Y	X	Y			
1	2	3	4	5	6	7	8
н298У	—	—	380 621,75	2 189 589,46	Метод спутниковых геодезических измерений (определений)	0,10	$\sqrt{(0,10^2 + 0,10^2)} = 0,10$
н299У	—	—	380 606,74	2 189 596,63			

1	2	3	4	5	6	7	8
н300У	—	—	380 589,89	2 189 604,39	Метод спутниковых геодезических измерений (определений)	0,10	$\sqrt{(0,10^2 + 0,10^2)} = 0,10$
н301У	—	—	380 588,10	2 189 599,90			
н302У	—	—	380 582,53	2 189 580,01			
н295У	—	—	380 582,28	2 189 579,49			
н294У	—	—	380 613,44	2 189 567,42			
н303У	—	—	380 617,01	2 189 566,13			
н298У	—	—	380 621,75	2 189 589,46			

2. Сведения о частях границ уточняемого земельного участка с кадастровым номером 69:06:0090105:26

Обозначение части границ		Горизонтальное проложение (S), м	Описание прохождения части границ	Отметка о наличии земельного спора о местоположении границ земельного участка
от т.	до т.			
1	2	3	4	5
н298У	н299У	16,63	—	—
н299У	н300У	18,55		
н300У	н301У	4,83		
н301У	н302У	20,66		
н302У	н295У	0,58		
н295У	н294У	33,42		
н294У	н303У	3,80		
н303У	н298У	23,81		

3. Общие сведения об уточняемом земельном участке с кадастровым номером 69:06:0090105:26

№ п/п	Наименование характеристики земельного участка	Значение характеристики
1	2	3
1	Адрес земельного участка	—
	Местоположение земельного участка (при отсутствии присвоенного адреса)	Российская Федерация, Тверская область, Вышневолоцкий р-н
	Дополнительные сведения о местоположении земельного участка	с/пос Солнечное, СТ "Солнышко", участок 38.

1	2	3
2	Площадь земельного участка ± величина погрешности определения площади (P ± ΔP), м²	898 ± 10
3	Формула, примененная для расчета предельной допустимой погрешности определения площади земельного участка (ΔP), м²	$3,5 * 0,10 * \sqrt{(898,00)} = 10$
4	Площадь земельного участка согласно сведениям Единого государственного реестра недвижимости (Pкад), м²	—
5	Оценка расхождения P и Pкад (P - Pкад), м²	—
6	Предельный минимальный и максимальный размеры земельного участка (Pмин и Pмакс), м²	Pмин = 300 Pмакс = 3 000
7	Кадастровый или иной номер (обозначение) здания, сооружения, объекта незавершенного строительства, расположенного на земельном участке	—
8	Иные сведения	—

1. Сведения о характерных точках границы уточняемого земельного участка с кадастровым номером 69:06:0090105:25

Зона № <u>2</u>							
Обозначение характерных точек границ	Существующие координаты, м		Уточненные координаты, м		Метод определения координат	Средняя квадратическая погрешность определения координат характерной точки (Mt), м	Формулы, примененные для расчета средней квадратической погрешности определения координат характерной точки (Mt), м
	X	Y	X	Y			
1	2	3	4	5	6	7	8
н299У	—	—	380 606,74	2 189 596,63	Метод спутниковых геодезических измерений (определений)	0,10	$\sqrt{(0,10^2 + 0,10^2)} = 0,10$
н298У	—	—	380 621,75	2 189 589,46			
н304У	—	—	380 627,68	2 189 614,09			
н305У	—	—	380 623,08	2 189 616,23			
н306У	—	—	380 596,36	2 189 628,63			
н307У	—	—	380 593,50	2 189 621,12			

1	2	3	4	5	6	7	8
н308У	—	—	380 592,79	2 189 613,72	Метод спутниковых геодезических измерений (определений)	0,10	$\sqrt{(0,10^2 + 0,10^2)} = 0,10$
н300У	—	—	380 589,89	2 189 604,39			
н299У	—	—	380 606,74	2 189 596,63			

2. Сведения о частях границ уточняемого земельного участка с кадастровым номером 69:06:0090105:25

Обозначение части границ		Горизонтальное проложение (S), м	Описание прохождения части границ	Отметка о наличии земельного спора о местоположении границ земельного участка
от т.	до т.			
1	2	3	4	5
н299У	н298У	16,63	—	—
н298У	н304У	25,33		
н304У	н305У	5,07		
н305У	н306У	29,46		
н306У	н307У	8,04		
н307У	н308У	7,43		
н308У	н300У	9,77		
н300У	н299У	18,55		

3. Общие сведения об уточняемом земельном участке с кадастровым номером 69:06:0090105:25

№ п/п	Наименование характеристики земельного участка	Значение характеристики
1	2	3
1	Адрес земельного участка	—
	Местоположение земельного участка (при отсутствии присвоенного адреса)	Российская Федерация, Тверская область, Вышневолоцкий р-н
	Дополнительные сведения о местоположении земельного участка	с/п Солнечное, ст"Солнышко", участок 39.
2	Площадь земельного участка ± величина погрешности определения площади (P ± ΔP), м²	864 ± 10
3	Формула, примененная для расчета предельной допустимой погрешности определения площади земельного участка (ΔP), м²	$3,5 * 0,10 * \sqrt{(864,00)} = 10$
4	Площадь земельного участка согласно сведениям Единого государственного реестра недвижимости (Pкад), м²	—
5	Оценка расхождения P и Pкад (P - Pкад), м²	—

1	2	3
6	Предельный минимальный и максимальный размеры земельного участка (Рмин и Рмакс), м ²	Рмин = 300 Рмакс = 3 000
7	Кадастровый или иной номер (обозначение) здания, сооружения, объекта незавершенного строительства, расположенного на земельном участке	—
8	Иные сведения	—

I. Сведения о характерных точках границы уточняемого земельного участка с кадастровым номером 69:06:0090105:23

Зона №		2					
Обозначение характерных точек границ	Существующие координаты, м		Уточненные координаты, м		Метод определения координат	Средняя квадратическая погрешность определения координат характерной точки (Mt), м	Формулы, примененные для расчета средней квадратической погрешности определения координат характерной точки (Mt), м
	X	Y	X	Y			
1	2	3	4	5	6	7	8
н310У	—	—	380 525,88	2 189 495,62	Метод спутниковых геодезических измерений (определений)	0,10	$\sqrt{(0,10^2 + 0,10^2)} = 0,10$
н278У	—	—	380 553,36	2 189 482,78			
н277У	—	—	380 557,60	2 189 491,08			
н285У	—	—	380 558,42	2 189 495,73			
н284У	—	—	380 560,47	2 189 502,26			
н161У	—	—	380 529,50	2 189 516,75			
н162У	—	—	380 528,76	2 189 517,06			
н163У	—	—	380 526,74	2 189 510,67			
н164У	—	—	380 522,28	2 189 497,06			

1	2	3	4	5	6	7	8
н310У	—	—	380 525,88	2 189 495,62	Метод спутниковых геодезических измерений (определений)	0,10	$\sqrt{(0,10^2 + 0,10^2)} = 0,10$

2. Сведения о частях границ уточняемого земельного участка с кадастровым номером 69:06:0090105:23

Обозначение части границ		Горизонтальное проложение (S), м	Описание прохождения части границ	Отметка о наличии земельного спора о местоположении границ земельного участка
от т.	до т.			
1	2	3	4	5
н310У	н278У	30,33	—	—
н278У	н277У	9,32		
н277У	н285У	4,72		
н285У	н284У	6,84		
н284У	н161У	34,19		
н161У	н162У	0,80		
н162У	н163У	6,70		
н163У	н164У	14,32		
н164У	н310У	3,88		

3. Общие сведения об уточняемом земельном участке с кадастровым номером 69:06:0090105:23

№ п/п	Наименование характеристики земельного участка	Значение характеристики
1	2	3
1	Адрес земельного участка	—
	Местоположение земельного участка (при отсутствии присвоенного адреса)	Российская Федерация, Тверская область, Вышневолоцкий р-н
	Дополнительные сведения о местоположении земельного участка	с/пос Солнечное, с/т "Солнышко", уч 42.
2	Площадь земельного участка ± величина погрешности определения площади ($P \pm \Delta P$), м ²	725 ± 9
3	Формула, примененная для расчета предельной допустимой погрешности определения площади земельного участка (ΔP), м ²	$3,5 * 0,10 * \sqrt{(725,00)} = 9$
4	Площадь земельного участка согласно сведениям Единого государственного реестра недвижимости (Ркад), м ²	—
5	Оценка расхождения P и Ркад ($P - P_{кад}$), м ²	—
6	Предельный минимальный и максимальный размеры земельного участка ($P_{мин}$ и $P_{макс}$), м ²	$P_{мин} = 300$ $P_{макс} = 3\ 000$

1	2	3
7	Кадастровый или иной номер (обозначение) здания, сооружения, объекта незавершенного строительства, расположенного на земельном участке	—
8	Иные сведения	—

1. Сведения о характерных точках границы уточняемого земельного участка с кадастровым номером 69:06:0090105:22

Зона № 2

Обозначение характерных точек границ	Существующие координаты, м		Уточненные координаты, м		Метод определения координат	Средняя квадратическая погрешность определения координат характерной точки (Mt), м	Формулы, примененные для расчета средней квадратической погрешности определения координат характерной точки (Mt), м
	X	Y	X	Y			
1	2	3	4	5	6	7	8
н161У	—	—	380 529,50	2 189 516,75	Метод спутниковых геодезических измерений (определений)	0,10	$\sqrt{(0,10^2 + 0,10^2)} = 0,10$
н284У	—	—	380 560,47	2 189 502,26			
н283У	—	—	380 561,66	2 189 506,04			
н287У	—	—	380 562,77	2 189 513,59			
н286У	—	—	380 565,50	2 189 521,23			
н157У	—	—	380 534,17	2 189 535,16			
н158У	—	—	380 532,82	2 189 534,99			
н159У	—	—	380 529,24	2 189 523,18			
н160У	—	—	380 531,40	2 189 522,59			
н161У	—	—	380 529,50	2 189 516,75			

2. Сведения о частях границ уточняемого земельного участка с кадастровым номером 69:06:0090105:22

Обозначение части границ		Горизонтальное проложение (S), м	Описание прохождения части границ	Отметка о наличии земельного спора о местоположении границ земельного участка
от т.	до т.			
1	2	3	4	5
н161У	н284У	34,19	—	—
н284У	н283У	3,96		
н283У	н287У	7,63		
н287У	н286У	8,11		
н286У	н157У	34,29		
н157У	н158У	1,36		
н158У	н159У	12,34		
н159У	н160У	2,24		
н160У	н161У	6,14		

3. Общие сведения об уточняемом земельном участке с кадастровым номером 69:06:0090105:22

№ п/п	Наименование характеристики земельного участка	Значение характеристики
1	2	3
1	Адрес земельного участка	—
	Местоположение земельного участка (при отсутствии присвоенного адреса)	Российская Федерация, Тверская область, Вышневолоцкий р-н
	Дополнительные сведения о местоположении земельного участка	с/п Солнечное, СТ "Солнышко", участок 43.
2	Площадь земельного участка ± величина погрешности определения площади (P ± ΔP), м ²	665 ± 9
3	Формула, примененная для расчета предельной допустимой погрешности определения площади земельного участка (ΔP), м ²	$3,5*0,10*\sqrt{(665,00)} = 9$
4	Площадь земельного участка согласно сведениям Единого государственного реестра недвижимости (Ркад), м ²	—
5	Оценка расхождения P и Ркад (P - Ркад), м ²	—
6	Предельный минимальный и максимальный размеры земельного участка (Рмин и Рмакс), м ²	Рмин = 300 Рмакс = 3 000
7	Кадастровый или иной номер (обозначение) здания, сооружения, объекта незавершенного строительства, расположенного на земельном участке	—
8	Иные сведения	—

1. Сведения о характерных точках границы уточняемого земельного участка с кадастровым номером 69:06:0090105:20

Зона № 2

Обозначение характерных точек границ	Существующие координаты, м		Уточненные координаты, м		Метод определения координат	Средняя квадратическая погрешность определения координат характерной точки (Mt), м	Формулы, примененные для расчета средней квадратической погрешности определения координат характерной точки (Mt), м
	X	Y	X	Y			
1	2	3	4	5	6	7	8
н313У	—	—	380 553,16	2 189 571,20	Метод спутниковых геодезических измерений (определений)	0,10	$\sqrt{(0,10^2 + 0,10^2)} = 0,10$
н314У	—	—	380 552,73	2 189 570,19			
н315У	—	—	380 561,06	2 189 566,46			
н316У	—	—	380 561,30	2 189 566,99			
н297У	—	—	380 576,80	2 189 559,72			
н292У	—	—	380 576,03	2 189 555,37			
н293У	—	—	380 572,60	2 189 545,39			
н289У	—	—	380 571,32	2 189 538,96			
н312У	—	—	380 540,36	2 189 553,39			
н311У	—	—	380 534,25	2 189 556,33			
н317У	—	—	380 538,62	2 189 570,32			
н318У	—	—	380 533,17	2 189 572,36			
н319У	—	—	380 535,56	2 189 579,54			

1	2	3	4	5	6	7	8
н313У	—	—	380 553,16	2 189 571,20	Метод спутниковых геодезических измерений (определений)	0,10	$\sqrt{(0,10^2 + 0,10^2)} = 0,10$

2. Сведения о частях границ уточняемого земельного участка с кадастровым номером 69:06:0090105:20

Обозначение части границ		Горизонтальное проложение (S), м	Описание прохождения части границ	Отметка о наличии земельного спора о местоположении границ земельного участка
от т.	до т.			
1	2	3	4	5
н313У	н314У	1,10	—	—
н314У	н315У	9,13		
н315У	н316У	0,58		
н316У	н297У	17,12		
н297У	н292У	4,42		
н292У	н293У	10,55		
н293У	н289У	6,56		
н289У	н312У	34,16		
н312У	н311У	6,78		
н311У	н317У	14,66		
н317У	н318У	5,82		
н318У	н319У	7,57		
н319У	н313У	19,48		

3. Общие сведения об уточняемом земельном участке с кадастровым номером 69:06:0090105:20

№ п/п	Наименование характеристики земельного участка	Значение характеристики
1	2	3
1	Адрес земельного участка	—
	Местоположение земельного участка (при отсутствии присвоенного адреса)	Российская Федерация, Тверская область, Вышневолоцкий р-н
	Дополнительные сведения о местоположении земельного участка	с/п Солнечное, СНТ "Солнышко", уч 45.
2	Площадь земельного участка ± величина погрешности определения площади ($P \pm \Delta P$), м ²	897 ± 10
3	Формула, примененная для расчета предельной допустимой погрешности определения площади земельного участка (ΔP), м ²	$3,5 * 0,10 * \sqrt{(897,00)} = 10$
4	Площадь земельного участка согласно сведениям Единого государственного реестра недвижимости (P _{кад}), м ²	—

1	2	3
5	Оценка расхождения Р и Ркад (Р - Ркад), м ²	—
6	Предельный минимальный и максимальный размеры земельного участка (Рмин и Рмакс), м ²	Рмин = 300 Рмакс = 3 000
7	Кадастровый или иной номер (обозначение) здания, сооружения, объекта незавершенного строительства, расположенного на земельном участке	—
8	Иные сведения	—

1. Сведения о характерных точках границы уточняемого земельного участка с кадастровым номером 69:06:0090105:17

Зона №		2					
Обозначение характерных точек границ	Существующие координаты, м		Уточненные координаты, м		Метод определения координат	Средняя квадратическая погрешность определения координат характерной точки (Mt), м	Формулы, примененные для расчета средней квадратической погрешности определения координат характерной точки (Mt), м
	X	Y	X	Y			
1	2	3	4	5	6	7	8
н301У	—	—	380 588,10	2 189 599,90	Метод спутниковых геодезических измерений (определений)	0,10	$\sqrt{(0,10^2 + 0,10^2)} = 0,10$
н300У	—	—	380 589,89	2 189 604,39			
н308У	—	—	380 592,79	2 189 613,72			
н307У	—	—	380 593,50	2 189 621,12			
н323У	—	—	380 574,01	2 189 629,50			
н324У	—	—	380 554,99	2 189 636,33			
н322У	—	—	380 549,75	2 189 617,55			
н321У	—	—	380 558,62	2 189 613,47			
н301У	—	—	380 588,10	2 189 599,90			

2. Сведения о частях границ уточняемого земельного участка с кадастровым номером 69:06:0090105:17

Обозначение части границ		Горизонтальное проложение (S), м	Описание прохождения части границ	Отметка о наличии земельного спора о местоположении границ земельного участка
от т.	до т.			
1	2	3	4	5
н301У	н300У	4,83	—	—
н300У	н308У	9,77		
н308У	н307У	7,43		
н307У	н323У	21,22		
н323У	н324У	20,21		
н324У	н322У	19,50		
н322У	н321У	9,76		
н321У	н301У	32,45		

3. Общие сведения об уточняемом земельном участке с кадастровым номером 69:06:0090105:17

№ п/п	Наименование характеристики земельного участка	Значение характеристики
1	2	3
1	Адрес земельного участка	—
	Местоположение земельного участка (при отсутствии присвоенного адреса)	Российская Федерация, Тверская область, Вышневолоцкий р-н
	Дополнительные сведения о местоположении земельного участка	с/п Солнечное, с/т "Солнышко", участок 48.
2	Площадь земельного участка ± величина погрешности определения площади ($P \pm \Delta P$), м ²	883 ± 10
3	Формула, примененная для расчета предельной допустимой погрешности определения площади земельного участка (ΔP), м ²	$3,5 * 0,10 * \sqrt{(883,00)} = 10$
4	Площадь земельного участка согласно сведениям Единого государственного реестра недвижимости (Ркад), м ²	—
5	Оценка расхождения Р и Ркад ($P - P_{кад}$), м ²	—
6	Предельный минимальный и максимальный размеры земельного участка (Рмин и Рмакс), м ²	Рмин = 300 Рмакс = 3 000
7	Кадастровый или иной номер (обозначение) здания, сооружения, объекта незавершенного строительства, расположенного на земельном участке	—
8	Иные сведения	—

1. Сведения о характерных точках границы уточняемого земельного участка с кадастровым номером 69:06:0090105:16

Зона № <u>2</u>							
Обозначение характерных точек границ	Существующие координаты, м		Уточненные координаты, м		Метод определения координат	Средняя квадратическая погрешность определения координат характерной точки (Mt), м	Формулы, примененные для расчета средней квадратической погрешности определения координат характерной точки (Mt), м
	X	Y	X	Y			
1	2	3	4	5	6	7	8
н324У	—	—	380 554,99	2 189 636,33	Метод спутниковых геодезических измерений (определений)	0,10	$\sqrt{(0,10^2 + 0,10^2)} = 0,10$
н323У	—	—	380 574,01	2 189 629,50			
н307У	—	—	380 593,50	2 189 621,12			
н306У	—	—	380 596,36	2 189 628,63			
н309У	—	—	380 599,87	2 189 640,84			
н325У	—	—	380 561,04	2 189 655,04			
н326У	—	—	380 557,52	2 189 656,32			
н327У	—	—	380 551,92	2 189 637,34			
н324У	—	—	380 554,99	2 189 636,33			

2. Сведения о частях границ уточняемого земельного участка с кадастровым номером 69:06:0090105:16

Обозначение части границ		Горизонтальное проложение (S), м	Описание прохождения части границ	Отметка о наличии земельного спора о местоположении границ земельного участка
от т.	до т.			
1	2	3	4	5
н324У	н323У	20,21	—	—
н323У	н307У	21,22		
н307У	н306У	8,04		

1	2	3	4	5
н306У	н309У	12,70	—	—
н309У	н325У	41,34		
н325У	н326У	3,75		
н326У	н327У	19,79		
н327У	н324У	3,23		

3. Общие сведения об уточняемом земельном участке с кадастровым номером 69:06:0090105:16

№ п/п	Наименование характеристики земельного участка	Значение характеристики
1	2	3
1	Адрес земельного участка	Местоположение установлено относительно ориентира, расположенного в границах участка. Почтовый адрес ориентира: р-н Вышневолоцкий СТ "Солнышко" ул. нет участок 49.
	Местоположение земельного участка (при отсутствии присвоенного адреса)	—
	Дополнительные сведения о местоположении земельного участка	—
2	Площадь земельного участка ± величина погрешности определения площади ($P \pm \Delta P$), м ²	894 ± 10
3	Формула, примененная для расчета предельной допустимой погрешности определения площади земельного участка (ΔP), м ²	$3,5 * 0,10 * \sqrt{(894,00)} = 10$
4	Площадь земельного участка согласно сведениям Единого государственного реестра недвижимости ($P_{\text{кад}}$), м ²	—
5	Оценка расхождения P и $P_{\text{кад}}$ ($P - P_{\text{кад}}$), м ²	—
6	Предельный минимальный и максимальный размеры земельного участка ($P_{\text{мин}}$ и $P_{\text{макс}}$), м ²	$P_{\text{мин}} = 300$ $P_{\text{макс}} = 3\ 000$
7	Кадастровый или иной номер (обозначение) здания, сооружения, объекта незавершенного строительства, расположенного на земельном участке	—
8	Иные сведения	—

1. Сведения о характерных точках границы уточняемого земельного участка с кадастровым номером 69:06:0090105:45

Зона № 2

Обозначение характерных точек границ	Существующие координаты, м		Уточненные координаты, м		Метод определения координат	Средняя квадратическая погрешность определения координат характерной точки (Mt), м	Формулы, примененные для расчета средней квадратической погрешности определения координат характерной точки (Mt), м
	X	Y	X	Y			
1	2	3	4	5	6	7	8
н328У	—	—	380 809,34	2 189 656,08	Метод спутниковых геодезических измерений (определений)	0,10	$\sqrt{(0,10^2 + 0,10^2)} = 0,10$
н329У	—	—	380 807,06	2 189 652,30			
н330У	—	—	380 805,51	2 189 650,44			
н331У	—	—	380 796,95	2 189 636,05			
н332У	—	—	380 794,03	2 189 631,56			
н81У	—	—	380 785,66	2 189 616,76			
н80У	—	—	380 770,77	2 189 625,10			
н79У	—	—	380 771,34	2 189 626,18			
н333У	—	—	380 781,82	2 189 645,48			
н334У	—	—	380 781,05	2 189 646,08			
н335У	—	—	380 786,20	2 189 655,15			
н336У	—	—	380 787,03	2 189 655,97			
н337У	—	—	380 792,96	2 189 665,91			

1	2	3	4	5	6	7	8
н328У	—	—	380 809,34	2 189 656,08	Метод спутниковых геодезических измерений (определений)	0,10	$\sqrt{(0,10^2 + 0,10^2)} = 0,10$

2. Сведения о частях границ уточняемого земельного участка с кадастровым номером 69:06:0090105:45

Обозначение части границ		Горизонтальное проложение (S), м	Описание прохождения части границ	Отметка о наличии земельного спора о местоположении границ земельного участка
от т.	до т.			
1	2	3	4	5
н328У	н329У	4,41	—	—
н329У	н330У	2,42		
н330У	н331У	16,74		
н331У	н332У	5,36		
н332У	н81У	17,00		
н81У	н80У	17,07		
н80У	н79У	1,22		
н79У	н333У	21,96		
н333У	н334У	0,98		
н334У	н335У	10,43		
н335У	н336У	1,17		
н336У	н337У	11,57		
н337У	н328У	19,10		

3. Общие сведения об уточняемом земельном участке с кадастровым номером 69:06:0090105:45

№ п/п	Наименование характеристики земельного участка	Значение характеристики
1	2	3
1	Адрес земельного участка	—
	Местоположение земельного участка (при отсутствии присвоенного адреса)	Российская Федерация, Тверская область, Вышневолоцкий р-н
	Дополнительные сведения о местоположении земельного участка	СТ "Солнышко" ул. нет участок 51.
2	Площадь земельного участка ± величина погрешности определения площади ($P \pm \Delta P$), м ²	836 ± 10
3	Формула, примененная для расчета предельной допустимой погрешности определения площади земельного участка (ΔP), м ²	$3,5 * 0,10 * \sqrt{(836,00)} = 10$
4	Площадь земельного участка согласно сведениям Единого государственного реестра недвижимости (Ркад), м ²	—

1	2	3
5	Оценка расхождения Р и Ркад (Р - Ркад), м ²	—
6	Предельный минимальный и максимальный размеры земельного участка (Рмин и Рмакс), м ²	Рмин = 300 Рмакс = 3 000
7	Кадастровый или иной номер (обозначение) здания, сооружения, объекта незавершенного строительства, расположенного на земельном участке	—
8	Иные сведения	—

1. Сведения о характерных точках границы уточняемого земельного участка с кадастровым номером 69:06:0090105:44

Зона №		2					
Обозначение характерных точек границ	Существующие координаты, м		Уточненные координаты, м		Метод определения координат	Средняя квадратическая погрешность определения координат характерной точки (Mt), м	Формулы, примененные для расчета средней квадратической погрешности определения координат характерной точки (Mt), м
	X	Y	X	Y			
1	2	3	4	5	6	7	8
н78У	—	—	380 758,76	2 189 633,24	Метод спутниковых геодезических измерений (определений)	0,10	$\sqrt{(0,10^2 + 0,10^2)} = 0,10$
н79У	—	—	380 771,34	2 189 626,18			
н333У	—	—	380 781,82	2 189 645,48			
н334У	—	—	380 781,05	2 189 646,08			
н335У	—	—	380 786,20	2 189 655,15			
н336У	—	—	380 787,03	2 189 655,97			
н337У	—	—	380 792,96	2 189 665,91			
н338У	—	—	380 792,37	2 189 666,26			
н339У	—	—	380 793,35	2 189 668,51			

1	2	3	4	5	6	7	8
н340У	—	—	380 781,81	2 189 675,42	Метод спутниковых геодезических измерений (определений)	0,10	$\sqrt{(0,10^2 + 0,10^2)} = 0,10$
н341У	—	—	380 780,55	2 189 673,93			
н342У	—	—	380 776,81	2 189 666,69			
н343У	—	—	380 769,29	2 189 653,00			
н78У	—	—	380 758,76	2 189 633,24			

2. Сведения о частях границ уточняемого земельного участка с кадастровым номером 69:06:0090105:44

Обозначение части границ		Горизонтальное проложение (S), м	Описание прохождения части границ	Отметка о наличии земельного спора о местоположении границ земельного участка
от т.	до т.			
1	2	3	4	5
н78У	н79У	14,43	—	—
н79У	н333У	21,96		
н333У	н334У	0,98		
н334У	н335У	10,43		
н335У	н336У	1,17		
н336У	н337У	11,57		
н337У	н338У	0,69		
н338У	н339У	2,45		
н339У	н340У	13,45		
н340У	н341У	1,95		
н341У	н342У	8,15		
н342У	н343У	15,62		
н343У	н78У	22,39		

3. Общие сведения об уточняемом земельном участке с кадастровым номером 69:06:0090105:44

№ п/п	Наименование характеристики земельного участка	Значение характеристики
1	2	3
1	2	3

1	2	3
1	Адрес земельного участка	—
	Местоположение земельного участка (при отсутствии присвоенного адреса)	Российская Федерация, Тверская область, Вышневолоцкий р-н
	Дополнительные сведения о местоположении земельного участка	СТ "Солнышко" , участок 52.
2	Площадь земельного участка ± величина погрешности определения площади ($P \pm \Delta P$), м ²	682 ± 9
3	Формула, примененная для расчета предельной допустимой погрешности определения площади земельного участка (ΔP), м ²	$3,5 * 0,10 * \sqrt{(682,00)} = 9$
4	Площадь земельного участка согласно сведениям Единого государственного реестра недвижимости ($P_{\text{кад}}$), м ²	—
5	Оценка расхождения P и $P_{\text{кад}}$ ($P - P_{\text{кад}}$), м ²	—
6	Предельный минимальный и максимальный размеры земельного участка ($P_{\text{мин}}$ и $P_{\text{макс}}$), м ²	$P_{\text{мин}} = 300$ $P_{\text{макс}} = 3\ 000$
7	Кадастровый или иной номер (обозначение) здания, сооружения, объекта незавершенного строительства, расположенного на земельном участке	—
8	Иные сведения	—

1. Сведения о характерных точках границы уточняемого земельного участка с кадастровым номером 69:06:0090105:43

Зона № <u>2</u>							
Обозначение характерных точек границ	Существующие координаты, м		Уточненные координаты, м		Метод определения координат	Средняя квадратическая погрешность определения координат характерной точки (M_t), м	Формулы, примененные для расчета средней квадратической погрешности определения координат характерной точки (M_t), м
	X	Y	X	Y			
1	2	3	4	5	6	7	8
н78У	—	—	380 758,76	2 189 633,24	Метод спутниковых геодезических измерений (определений)	0,10	$\sqrt{(0,10^2 + 0,10^2)} = 0,10$
н343У	—	—	380 769,29	2 189 653,00			
н342У	—	—	380 776,81	2 189 666,69			

1	2	3	4	5	6	7	8
н341У	—	—	380 780,55	2 189 673,93	Метод спутниковых геодезических измерений (определений)	0,10	$\sqrt{(0,10^2 + 0,10^2)} = 0,10$
н344У	—	—	380 779,67	2 189 674,42			
н345У	—	—	380 779,14	2 189 673,71			
н346У	—	—	380 766,75	2 189 680,46			
н77У	—	—	380 746,26	2 189 643,15			
н78У	—	—	380 758,76	2 189 633,24			

2. Сведения о частях границ уточняемого земельного участка с кадастровым номером 69:06:0090105:43

Обозначение части границ		Горизонтальное проложение (S), м	Описание прохождения части границ	Отметка о наличии земельного спора о местоположении границ земельного участка
от т.	до т.			
1	2	3	4	5
н78У	н343У	22,39	—	—
н343У	н342У	15,62		
н342У	н341У	8,15		
н341У	н344У	1,01		
н344У	н345У	0,89		
н345У	н346У	14,11		
н346У	н77У	42,57		
н77У	н78У	15,95		

3. Общие сведения об уточняемом земельном участке с кадастровым номером 69:06:0090105:43

№ п/п	Наименование характеристики земельного участка	Значение характеристики
1	2	3
1	Адрес земельного участка	—
	Местоположение земельного участка (при отсутствии присвоенного адреса)	Российская Федерация, Тверская область, Вышневолоцкий р-н
	Дополнительные сведения о местоположении земельного участка	СТ "Солнышко" ул. нет участок 53.
2	Площадь земельного участка ± величина погрешности определения площади ($P \pm \Delta P$), м ²	682 ± 9

1	2	3
3	Формула, примененная для расчета предельной допустимой погрешности определения площади земельного участка (ΔP), м ²	$3,5*0,10*\sqrt{(682,00)} = 9$
4	Площадь земельного участка согласно сведениям Единого государственного реестра недвижимости ($P_{\text{кад}}$), м ²	—
5	Оценка расхождения P и $P_{\text{кад}}$ ($P - P_{\text{кад}}$), м ²	—
6	Предельный минимальный и максимальный размеры земельного участка ($P_{\text{мин}}$ и $P_{\text{макс}}$), м ²	$P_{\text{мин}} = 300$ $P_{\text{макс}} = 3\ 000$
7	Кадастровый или иной номер (обозначение) здания, сооружения, объекта незавершенного строительства, расположенного на земельном участке	—
8	Иные сведения	—

1. Сведения о характерных точках границы уточняемого земельного участка с кадастровым номером 69:06:0090105:4

Зона № 2

Обозначение характерных точек границ	Существующие координаты, м		Уточненные координаты, м		Метод определения координат	Средняя квадратическая погрешность определения координат характерной точки (M_t), м	Формулы, примененные для расчета средней квадратической погрешности определения координат характерной точки (M_t), м
	X	Y	X	Y			
1	2	3	4	5	6	7	8
н77У	—	—	380 746,26	2 189 643,15	Метод спутниковых геодезических измерений (определений)	0,10	$\sqrt{(0,10^2 + 0,10^2)} = 0,10$
н346У	—	—	380 766,75	2 189 680,46			
н347У	—	—	380 752,64	2 189 688,14			
н75У	—	—	380 733,19	2 189 650,17			
н76У	—	—	380 743,71	2 189 644,40			
н77У	—	—	380 746,26	2 189 643,15			

2. Сведения о частях границ уточняемого земельного участка с кадастровым номером 69:06:0090105:4

Обозначение части границ		Горизонтальное проложение (S), м	Описание прохождения части границ	Отметка о наличии земельного спора о местоположении границ земельного участка
от т.	до т.			
1	2	3	4	5
н77У	н346У	42,57	—	—
н346У	н347У	16,06		
н347У	н75У	42,66		
н75У	н76У	12,00		
н76У	н77У	2,84		

3. Общие сведения об уточняемом земельном участке с кадастровым номером 69:06:0090105:4

№ п/п	Наименование характеристики земельного участка	Значение характеристики
1	2	3
1	Адрес земельного участка	—
	Местоположение земельного участка (при отсутствии присвоенного адреса)	Российская Федерация, Тверская область, Вышневолоцкий р-н
	Дополнительные сведения о местоположении земельного участка	с/п Солнечное, ст "Солнышко", участок № 54.
2	Площадь земельного участка ± величина погрешности определения площади ($P \pm \Delta P$), м ²	659 ± 9
3	Формула, примененная для расчета предельной допустимой погрешности определения площади земельного участка (ΔP), м ²	$3,5 * 0,10 * \sqrt{(659,00)} = 9$
4	Площадь земельного участка согласно сведениям Единого государственного реестра недвижимости ($R_{\text{кад}}$), м ²	—
5	Оценка расхождения P и $R_{\text{кад}}$ ($P - R_{\text{кад}}$), м ²	—
6	Предельный минимальный и максимальный размеры земельного участка ($R_{\text{мин}}$ и $R_{\text{макс}}$), м ²	$R_{\text{мин}} = 300$ $R_{\text{макс}} = 3\ 000$
7	Кадастровый или иной номер (обозначение) здания, сооружения, объекта незавершенного строительства, расположенного на земельном участке	—
8	Иные сведения	—

1. Сведения о характерных точках границы уточняемого земельного участка с кадастровым номером 69:06:0090105:42

Зона № <u>2</u>							
Обозначение характерных точек границ	Существующие координаты, м		Уточненные координаты, м		Метод определения координат	Средняя квадратическая погрешность определения координат характерной точки (Mt), м	Формулы, примененные для расчета средней квадратической погрешности определения координат характерной точки (Mt), м
	X	Y	X	Y			
1	2	3	4	5	6	7	8
н347У	—	—	380 752,64	2 189 688,14	Метод спутниковых геодезических измерений (определений)	0,10	$\sqrt{(0,10^2 + 0,10^2)} = 0,10$
н75У	—	—	380 733,19	2 189 650,17			
н74У	—	—	380 720,72	2 189 655,92			
н348У	—	—	380 739,90	2 189 695,08			
н347У	—	—	380 752,64	2 189 688,14			

2. Сведения о частях границ уточняемого земельного участка с кадастровым номером 69:06:0090105:42

Обозначение части границ		Горизонтальное проложение (S), м	Описание прохождения части границ	Отметка о наличии земельного спора о местоположении границ земельного участка
от т.	до т.			
1	2	3	4	5
н347У	н75У	42,66	—	—
н75У	н74У	13,73		
н74У	н348У	43,60		
н348У	н347У	14,51		

3. Общие сведения об уточняемом земельном участке с кадастровым номером 69:06:0090105:42

№ п/п	Наименование характеристики земельного участка	Значение характеристики
1	2	3

1	2	3
1	Адрес земельного участка	—
	Местоположение земельного участка (при отсутствии присвоенного адреса)	Российская Федерация, Тверская область, Вышневолоцкий р-н
	Дополнительные сведения о местоположении земельного участка	СТ "Солнышко" ул. нет участок 55.
2	Площадь земельного участка ± величина погрешности определения площади ($P \pm \Delta P$), м ²	609 ± 9
3	Формула, примененная для расчета предельной допустимой погрешности определения площади земельного участка (ΔP), м ²	$3,5 * 0,10 * \sqrt{(609,00)} = 9$
4	Площадь земельного участка согласно сведениям Единого государственного реестра недвижимости ($P_{\text{кад}}$), м ²	—
5	Оценка расхождения P и $P_{\text{кад}}$ ($P - P_{\text{кад}}$), м ²	—
6	Предельный минимальный и максимальный размеры земельного участка ($P_{\text{мин}}$ и $P_{\text{макс}}$), м ²	$P_{\text{мин}} = 300$ $P_{\text{макс}} = 3\ 000$
7	Кадастровый или иной номер (обозначение) здания, сооружения, объекта незавершенного строительства, расположенного на земельном участке	—
8	Иные сведения	—

1. Сведения о характерных точках границы уточняемого земельного участка с кадастровым номером 69:06:0090105:41

Зона № <u>2</u>							
Обозначение характерных точек границ	Существующие координаты, м		Уточненные координаты, м		Метод определения координат	Средняя квадратическая погрешность определения координат характерной точки (M_t), м	Формулы, примененные для расчета средней квадратической погрешности определения координат характерной точки (M_t), м
	X	Y	X	Y			
1	2	3	4	5	6	7	8
н348У	—	—	380 739,90	2 189 695,08	Метод спутниковых геодезических измерений (определений)	0,10	$\sqrt{(0,10^2 + 0,10^2)} = 0,10$
н74У	—	—	380 720,72	2 189 655,92			
н73У	—	—	380 708,12	2 189 661,53			

1	2	3	4	5	6	7	8
н349У	—	—	380 721,48	2 189 688,45	Метод спутниковых геодезических измерений (определений)	0,10	$\sqrt{(0,10^2 + 0,10^2)} = 0,10$
н61У	—	—	380 727,96	2 189 702,51			
н60У	—	—	380 736,64	2 189 696,86			
н348У	—	—	380 739,90	2 189 695,08			

2. Сведения о частях границ уточняемого земельного участка с кадастровым номером 69:06:0090105:41

Обозначение части границ		Горизонтальное проложение (S), м	Описание прохождения части границ	Отметка о наличии земельного спора о местоположении границ земельного участка
от т.	до т.			
1	2	3	4	5
н348У	н74У	43,60	—	—
н74У	н73У	13,79		
н73У	н349У	30,05		
н349У	н61У	15,48		
н61У	н60У	10,36		
н60У	н348У	3,71		

3. Общие сведения об уточняемом земельном участке с кадастровым номером 69:06:0090105:41

№ п/п	Наименование характеристики земельного участка	Значение характеристики
1	2	3
1	Адрес земельного участка	—
	Местоположение земельного участка (при отсутствии присвоенного адреса)	Российская Федерация, Тверская область, Вышневолоцкий р-н
	Дополнительные сведения о местоположении земельного участка	СТ "Солнышко" ул. нет участок 56.
2	Площадь земельного участка ± величина погрешности определения площади ($P \pm \Delta P$), м ²	611 ± 9
3	Формула, примененная для расчета предельной допустимой погрешности определения площади земельного участка (ΔP), м ²	$3,5 * 0,10 * \sqrt{(611,00)} = 9$
4	Площадь земельного участка согласно сведениям Единого государственного реестра недвижимости (Ркад), м ²	—
5	Оценка расхождения P и Ркад ($P - P_{кад}$), м ²	—

1	2	3
6	Пределный минимальный и максимальный размеры земельного участка (Рмин и Рмакс), м ²	Рмин = 300 Рмакс = 3 000
7	Кадастровый или иной номер (обозначение) здания, сооружения, объекта незавершенного строительства, расположенного на земельном участке	—
8	Иные сведения	—

I. Сведения о характерных точках границы уточняемого земельного участка с кадастровым номером 69:06:0090105:40

Зона № 2							
Обозначение характерных точек границ	Существующие координаты, м		Уточненные координаты, м		Метод определения координат	Средняя квадратическая погрешность определения координат характерной точки (Mt), м	Формулы, примененные для расчета средней квадратической погрешности определения координат характерной точки (Mt), м
	X	Y	X	Y			
1	2	3	4	5	6	7	8
н73У	—	—	380 708,12	2 189 661,53	Метод спутниковых геодезических измерений (определений)	0,10	$\sqrt{(0,10^2 + 0,10^2)} = 0,10$
н349У	—	—	380 721,48	2 189 688,45			
н61У	—	—	380 727,96	2 189 702,51			
н62У	—	—	380 712,32	2 189 710,55			
н70У	—	—	380 692,46	2 189 668,01			
н71У	—	—	380 691,43	2 189 665,45			
н72У	—	—	380 706,06	2 189 657,53			
н73У	—	—	380 708,12	2 189 661,53			

2. Сведения о частях границ уточняемого земельного участка с кадастровым номером 69:06:0090105:40

Обозначение части границ		Горизонтальное проложение (S), м	Описание прохождения части границ	Отметка о наличии земельного спора о местоположении границ земельного участка
от т.	до т.			
1	2	3	4	5
н73У	н349У	30,05	—	—
н349У	н61У	15,48		
н61У	н62У	17,59		
н62У	н70У	46,95		
н70У	н71У	2,76		
н71У	н72У	16,64		
н72У	н73У	4,50		

3. Общие сведения об уточняемом земельном участке с кадастровым номером 69:06:0090105:40

№ п/п	Наименование характеристики земельного участка	Значение характеристики
1	2	3
1	Адрес земельного участка	—
	Местоположение земельного участка (при отсутствии присвоенного адреса)	Российская Федерация, Тверская область, Вышневолоцкий р-н
	Дополнительные сведения о местоположении земельного участка	СТ "Солнышко", участок 57.
2	Площадь земельного участка ± величина погрешности определения площади ($P \pm \Delta P$), м ²	865 ± 10
3	Формула, примененная для расчета предельной допустимой погрешности определения площади земельного участка (ΔP), м ²	$3,5 * 0,10 * \sqrt{(865,00)} = 10$
4	Площадь земельного участка согласно сведениям Единого государственного реестра недвижимости (Ркад), м ²	—
5	Оценка расхождения Р и Ркад ($P - P_{кад}$), м ²	—
6	Предельный минимальный и максимальный размеры земельного участка (Рмин и Рмакс), м ²	Рмин = 300 Рмакс = 3 000
7	Кадастровый или иной номер (обозначение) здания, сооружения, объекта незавершенного строительства, расположенного на земельном участке	—
8	Иные сведения	—

1. Сведения о характерных точках границы уточняемого земельного участка с кадастровым номером 69:06:0090105:39

Зона № <u>2</u>							
Обозначение характерных точек границ	Существующие координаты, м		Уточненные координаты, м		Метод определения координат	Средняя квадратическая погрешность определения координат характерной точки (Mt), м	Формулы, примененные для расчета средней квадратической погрешности определения координат характерной точки (Mt), м
	X	Y	X	Y			
1	2	3	4	5	6	7	8
н70У	—	—	380 692,46	2 189 668,01	Метод спутниковых геодезических измерений (определений)	0,10	$\sqrt{(0,10^2 + 0,10^2)} = 0,10$
н62У	—	—	380 712,32	2 189 710,55			
н63У	—	—	380 699,81	2 189 717,12			
н69У	—	—	380 679,36	2 189 674,22			
н70У	—	—	380 692,46	2 189 668,01			

2. Сведения о частях границ уточняемого земельного участка с кадастровым номером 69:06:0090105:39

Обозначение части границ		Горизонтальное проложение (S), м	Описание прохождения части границ	Отметка о наличии земельного спора о местоположении границ земельного участка
от т.	до т.			
1	2	3	4	5
н70У	н62У	46,95	—	—
н62У	н63У	14,13		
н63У	н69У	47,52		
н69У	н70У	14,50		

3. Общие сведения об уточняемом земельном участке с кадастровым номером 69:06:0090105:39

№ п/п	Наименование характеристики земельного участка	Значение характеристики
1	2	3
1	2	3

1	2	3
1	Адрес земельного участка	—
	Местоположение земельного участка (при отсутствии присвоенного адреса)	Российская Федерация, Тверская область, Вышневолоцкий р-н
	Дополнительные сведения о местоположении земельного участка	с/п Солнечное, СТ "Солнышко", участок 58.
2	Площадь земельного участка ± величина погрешности определения площади ($P \pm \Delta P$), м ²	676 ± 9
3	Формула, примененная для расчета предельной допустимой погрешности определения площади земельного участка (ΔP), м ²	$3,5 * 0,10 * \sqrt{(676,00)} = 9$
4	Площадь земельного участка согласно сведениям Единого государственного реестра недвижимости ($P_{\text{кад}}$), м ²	—
5	Оценка расхождения P и $P_{\text{кад}}$ ($P - P_{\text{кад}}$), м ²	—
6	Предельный минимальный и максимальный размеры земельного участка ($P_{\text{мин}}$ и $P_{\text{макс}}$), м ²	$P_{\text{мин}} = 300$ $P_{\text{макс}} = 3\ 000$
7	Кадастровый или иной номер (обозначение) здания, сооружения, объекта незавершенного строительства, расположенного на земельном участке	—
8	Иные сведения	—

1. Сведения о характерных точках границы уточняемого земельного участка с кадастровым номером 69:06:0090105:38

Зона № <u>2</u>							
Обозначение характерных точек границ	Существующие координаты, м		Уточненные координаты, м		Метод определения координат	Средняя квадратическая погрешность определения координат характерной точки (M_t), м	Формулы, примененные для расчета средней квадратической погрешности определения координат характерной точки (M_t), м
	X	Y	X	Y			
1	2	3	4	5	6	7	8
н63У	—	—	380 699,81	2 189 717,12	Метод спутниковых геодезических измерений (определений)	0,10	$\sqrt{(0,10^2 + 0,10^2)} = 0,10$
н69У	—	—	380 679,36	2 189 674,22			
н68У	—	—	380 666,69	2 189 678,78			

1	2	3	4	5	6	7	8
н64У	—	—	380 687,43	2 189 723,62	Метод спутниковых геодезических измерений (определений)	0,10	$\sqrt{(0,10^2 + 0,10^2)} = 0,10$
н63У	—	—	380 699,81	2 189 717,12			

2. Сведения о частях границ уточняемого земельного участка с кадастровым номером 69:06:0090105:38

Обозначение части границ		Горизонтальное проложение (S), м	Описание прохождения части границ	Отметка о наличии земельного спора о местоположении границ земельного участка
от т.	до т.			
1	2	3	4	5
н63У	н69У	47,52	—	—
н69У	н68У	13,47		
н68У	н64У	49,40		
н64У	н63У	13,98		

3. Общие сведения об уточняемом земельном участке с кадастровым номером 69:06:0090105:38

№ п/п	Наименование характеристики земельного участка	Значение характеристики
1	2	3
1	Адрес земельного участка	—
	Местоположение земельного участка (при отсутствии присвоенного адреса)	Российская Федерация, Тверская область, Вышневолоцкий р-н
	Дополнительные сведения о местоположении земельного участка	СТ "Солнышко" ул. нет участок 59.
2	Площадь земельного участка ± величина погрешности определения площади ($P \pm \Delta P$), м ²	663 ± 9
3	Формула, примененная для расчета предельной допустимой погрешности определения площади земельного участка (ΔP), м ²	$3,5 * 0,10 * \sqrt{(663,00)} = 9$
4	Площадь земельного участка согласно сведениям Единого государственного реестра недвижимости (Ркад), м ²	—
5	Оценка расхождения Р и Ркад ($P - P_{кад}$), м ²	—
6	Предельный минимальный и максимальный размеры земельного участка (Рмин и Рмакс), м ²	Рмин = 300 Рмакс = 3 000
7	Кадастровый или иной номер (обозначение) здания, сооружения, объекта незавершенного строительства, расположенного на земельном участке	—
8	Иные сведения	—

1. Сведения о характерных точках границы уточняемого земельного участка с кадастровым номером 69:06:0090105:5

Зона № <u>2</u>							
Обозначение характерных точек границ	Существующие координаты, м		Уточненные координаты, м		Метод определения координат	Средняя квадратическая погрешность определения координат характерной точки (Mt), м	Формулы, примененные для расчета средней квадратической погрешности определения координат характерной точки (Mt), м
	X	Y	X	Y			
1	2	3	4	5	6	7	8
н64У	—	—	380 687,43	2 189 723,62	Метод спутниковых геодезических измерений (определений)	0,10	$\sqrt{(0,10^2 + 0,10^2)} = 0,10$
н68У	—	—	380 666,69	2 189 678,78			
н67У	—	—	380 656,53	2 189 682,45			
н66У	—	—	380 664,70	2 189 706,84			
н65У	—	—	380 677,87	2 189 728,60			
н64У	—	—	380 687,43	2 189 723,62			

2. Сведения о частях границ уточняемого земельного участка с кадастровым номером 69:06:0090105:5

Обозначение части границ		Горизонтальное проложение (S), м	Описание прохождения части границ	Отметка о наличии земельного спора о местоположении границ земельного участка
от т.	до т.			
1	2	3	4	5
н64У	н68У	49,40	—	—
н68У	н67У	10,80		
н67У	н66У	25,72		
н66У	н65У	25,44		
н65У	н64У	10,78		

3. Общие сведения об уточняемом земельном участке с кадастровым номером 69:06:0090105:5

№ п/п	Наименование характеристики земельного участка	Значение характеристики
1	2	3
1	2	3

1	2	3
1	Адрес земельного участка	—
	Местоположение земельного участка (при отсутствии присвоенного адреса)	Российская Федерация, Тверская область, Вышневолоцкий р-н
	Дополнительные сведения о местоположении земельного участка	с/п Солнечное, снт "Солнышко", участок 60.
2	Площадь земельного участка ± величина погрешности определения площади ($P \pm \Delta P$), м ²	611 ± 9
3	Формула, примененная для расчета предельной допустимой погрешности определения площади земельного участка (ΔP), м ²	$3,5 * 0,10 * \sqrt{(611,00)} = 9$
4	Площадь земельного участка согласно сведениям Единого государственного реестра недвижимости ($P_{\text{кад}}$), м ²	—
5	Оценка расхождения P и $P_{\text{кад}}$ ($P - P_{\text{кад}}$), м ²	—
6	Предельный минимальный и максимальный размеры земельного участка ($P_{\text{мин}}$ и $P_{\text{макс}}$), м ²	$P_{\text{мин}} = 300$ $P_{\text{макс}} = 3\ 000$
7	Кадастровый или иной номер (обозначение) здания, сооружения, объекта незавершенного строительства, расположенного на земельном участке	—
8	Иные сведения	—

1. Сведения о характерных точках границы уточняемого земельного участка с кадастровым номером 69:06:0090105:10

Зона № <u>2</u>							
Обозначение характерных точек границ	Существующие координаты, м		Уточненные координаты, м		Метод определения координат	Средняя квадратическая погрешность определения координат характерной точки (M_t), м	Формулы, примененные для расчета средней квадратической погрешности определения координат характерной точки (M_t), м
	X	Y	X	Y			
1	2	3	4	5	6	7	8
н357У	—	—	380 630,46	2 189 773,11	Метод спутниковых геодезических измерений (определений)	0,10	$\sqrt{(0,10^2 + 0,10^2)} = 0,10$
н358У	—	—	380 641,84	2 189 768,23			
н359У	—	—	380 660,67	2 189 813,23			

1	2	3	4	5	6	7	8
н360У	—	—	380 652,92	2 189 816,37	Метод спутниковых геодезических измерений (определений)	0,10	$\sqrt{(0,10^2 + 0,10^2)} = 0,10$
н361У	—	—	380 647,94	2 189 814,75			
н357У	—	—	380 630,46	2 189 773,11			

2. Сведения о частях границ уточняемого земельного участка с кадастровым номером 69:06:0090105:10

Обозначение части границ		Горизонтальное проложение (S), м	Описание прохождения части границ	Отметка о наличии земельного спора о местоположении границ земельного участка
от т.	до т.			
1	2	3	4	5
н357У	н358У	12,38	—	—
н358У	н359У	48,78		
н359У	н360У	8,36		
н360У	н361У	5,24		
н361У	н357У	45,16		

3. Общие сведения об уточняемом земельном участке с кадастровым номером 69:06:0090105:10

№ п/п	Наименование характеристики земельного участка	Значение характеристики
1	2	3
1	Адрес земельного участка	—
	Местоположение земельного участка (при отсутствии присвоенного адреса)	Российская Федерация, Тверская область, Вышневолоцкий р-н
	Дополнительные сведения о местоположении земельного участка	с/пос Солнечное, с/т "Солнышко", участок 62.
2	Площадь земельного участка ± величина погрешности определения площади (P ± ΔP), м ²	594 ± 9
3	Формула, примененная для расчета предельной допустимой погрешности определения площади земельного участка (ΔP), м ²	$3,5 * 0,10 * \sqrt{(594,00)} = 9$
4	Площадь земельного участка согласно сведениям Единого государственного реестра недвижимости (P _{кад}), м ²	—
5	Оценка расхождения P и P _{кад} (P - P _{кад}), м ²	—
6	Предельный минимальный и максимальный размеры земельного участка (P _{мин} и P _{макс}), м ²	P _{мин} = 300 P _{макс} = 3 000

1	2	3
7	Кадастровый или иной номер (обозначение) здания, сооружения, объекта незавершенного строительства, расположенного на земельном участке	—
8	Иные сведения	—

1. Сведения о характерных точках границы уточняемого земельного участка с кадастровым номером 69:06:0090105:9

Зона № 2							
Обозначение характерных точек границ	Существующие координаты, м		Уточненные координаты, м		Метод определения координат	Средняя квадратическая погрешность определения координат характерной точки (Mt), м	Формулы, примененные для расчета средней квадратической погрешности определения координат характерной точки (Mt), м
	X	Y	X	Y			
1	2	3	4	5	6	7	8
н362У	—	—	380 614,88	2 189 777,48	Метод спутниковых геодезических измерений (определений)	0,10	$\sqrt{(0,10^2 + 0,10^2)} = 0,10$
н363У	—	—	380 624,52	2 189 773,63			
н364У	—	—	380 625,21	2 189 775,18			
н357У	—	—	380 630,46	2 189 773,11			
н361У	—	—	380 647,94	2 189 814,75			
н365У	—	—	380 629,01	2 189 808,40			
н362У	—	—	380 614,88	2 189 777,48			

2. Сведения о частях границ уточняемого земельного участка с кадастровым номером 69:06:0090105:9

Обозначение части границ		Горизонтальное проложение (S), м	Описание прохождения части границ	Отметка о наличии земельного спора о местоположении границ земельного участка
от т.	до т.			
1	2	3	4	5
н362У	н363У	10,38	—	—
н363У	н364У	1,70		

1	2	3	4	5	6	7	8
н362У	—	—	380 614,88	2 189 777,48	Метод спутниковых геодезических измерений (определений)	0,10	$\sqrt{(0,10^2 + 0,10^2)} = 0,10$
н366У	—	—	380 608,51	2 189 779,71			
н367У	—	—	380 593,85	2 189 784,88			
н368У	—	—	380 605,83	2 189 806,38			
н365У	—	—	380 629,01	2 189 808,40			
н362У	—	—	380 614,88	2 189 777,48			

2. Сведения о частях границ уточняемого земельного участка с кадастровым номером 69:06:0090105:2

Обозначение части границ		Горизонтальное проложение (S), м	Описание прохождения части границ	Отметка о наличии земельного спора о местоположении границ земельного участка
от т.	до т.			
1	2	3	4	5
н362У	н366У	6,75	—	—
н366У	н367У	15,54		
н367У	н368У	24,61		
н368У	н365У	23,27		
н365У	н362У	34,00		

3. Общие сведения об уточняемом земельном участке с кадастровым номером 69:06:0090105:2

№ п/п	Наименование характеристики земельного участка	Значение характеристики
1	2	3
1	Адрес земельного участка	—
	Местоположение земельного участка (при отсутствии присвоенного адреса)	Российская Федерация, Тверская область, Вышневолоцкий р-н
	Дополнительные сведения о местоположении земельного участка	с/пос Солнечное с/т "Солнышко" участок 64.
2	Площадь земельного участка ± величина погрешности определения площади ($P \pm \Delta P$), м ²	615 ± 9
3	Формула, примененная для расчета предельной допустимой погрешности определения площади земельного участка (ΔP), м ²	$3,5 * 0,10 * \sqrt{(615,00)} = 9$

1	2	3
4	Площадь земельного участка согласно сведениям Единого государственного реестра недвижимости (Ркад), м ²	—
5	Оценка расхождения Р и Ркад (Р - Ркад), м ²	—
6	Предельный минимальный и максимальный размеры земельного участка (Рмин и Рмакс), м ²	Рмин = 300 Рмакс = 3 000
7	Кадастровый или иной номер (обозначение) здания, сооружения, объекта незавершенного строительства, расположенного на земельном участке	—
8	Иные сведения	—

I. Сведения о характерных точках границы уточняемого земельного участка с кадастровым номером 69:06:0090105:1

Зона № <u>2</u>		Существующие координаты, м		Уточненные координаты, м		Метод определения координат	Средняя квадратическая погрешность определения координат характерной точки (Mt), м	Формулы, примененные для расчета средней квадратической погрешности определения координат характерной точки (Mt), м
Обозначение характерных точек границ	X	Y	X	Y				
1	2	3	4	5	6	7	8	
н48У	—	—	380 612,70	2 189 707,39	Метод спутниковых геодезических измерений (определений)	0,10	$\sqrt{(0,10^2 + 0,10^2)} = 0,10$	
н49У	—	—	380 626,81	2 189 701,45				
н369У	—	—	380 647,25	2 189 750,94				
н354У	—	—	380 636,23	2 189 755,98				
н355У	—	—	380 634,84	2 189 756,59				
н356У	—	—	380 630,64	2 189 747,40				
н48У	—	—	380 612,70	2 189 707,39				

2. Сведения о частях границ уточняемого земельного участка с кадастровым номером 69:06:0090105:1

Обозначение части границ		Горизонтальное проложение (S), м	Описание прохождения части границ	Отметка о наличии земельного спора о местоположении границ земельного участка
от т.	до т.			
1	2	3	4	5
н48У	н49У	15,31	—	—
н49У	н369У	53,54		
н369У	н354У	12,12		
н354У	н355У	1,52		
н355У	н356У	10,10		
н356У	н48У	43,85		

3. Общие сведения об уточняемом земельном участке с кадастровым номером 69:06:0090105:1

№ п/п	Наименование характеристики земельного участка	Значение характеристики
1	2	3
1	Адрес земельного участка	—
	Местоположение земельного участка (при отсутствии присвоенного адреса)	Российская Федерация, Тверская область, Вышневолоцкий р-н
	Дополнительные сведения о местоположении земельного участка	СТ "Солнышко" ул. нет участок 65.
2	Площадь земельного участка ± величина погрешности определения площади ($P \pm \Delta P$), м ²	779 ± 10
3	Формула, примененная для расчета предельной допустимой погрешности определения площади земельного участка (ΔP), м ²	$3,5 * 0,10 * \sqrt{(779,00)} = 10$
4	Площадь земельного участка согласно сведениям Единого государственного реестра недвижимости (Ркад), м ²	—
5	Оценка расхождения Р и Ркад ($P - P_{кад}$), м ²	—
6	Предельный минимальный и максимальный размеры земельного участка (Рмин и Рмакс), м ²	Рмин = 300 Рмакс = 3 000
7	Кадастровый или иной номер (обозначение) здания, сооружения, объекта незавершенного строительства, расположенного на земельном участке	—
8	Иные сведения	—

1. Сведения о характерных точках границы уточняемого земельного участка с кадастровым номером 69:06:0090105:3

Зона № 2

Обозначение характерных точек границ	Существующие координаты, м		Уточненные координаты, м		Метод определения координат	Средняя квадратическая погрешность определения координат характерной точки (Mt), м	Формулы, примененные для расчета средней квадратической погрешности определения координат характерной точки (Mt), м
	X	Y	X	Y			
1	2	3	4	5	6	7	8
н351У	—	—	380 619,65	2 189 762,76	Метод спутниковых геодезических измерений (определений)	0,10	$\sqrt{(0,10^2 + 0,10^2)} = 0,10$
н352У	—	—	380 622,38	2 189 768,82			
н363У	—	—	380 624,52	2 189 773,63			
н362У	—	—	380 614,88	2 189 777,48			
н366У	—	—	380 608,51	2 189 779,71			
н370У	—	—	380 604,47	2 189 770,11			
н371У	—	—	380 601,29	2 189 762,55			
н46У	—	—	380 583,62	2 189 721,53			
н47У	—	—	380 597,15	2 189 714,59			
н350У	—	—	380 615,65	2 189 753,90			
н351У	—	—	380 619,65	2 189 762,76			

2. Сведения о частях границ уточняемого земельного участка с кадастровым номером 69:06:0090105:3

Обозначение части границ		Горизонтальное проложение (S), м	Описание прохождения части границ	Отметка о наличии земельного спора о местоположении границ земельного участка
от т.	до т.			

1	2	3	4	5
н351У	н352У	6,65	—	—
н352У	н363У	5,26		
н363У	н362У	10,38		
н362У	н366У	6,75		
н366У	н370У	10,42		
н370У	н371У	8,20		
н371У	н46У	44,66		
н46У	н47У	15,21		
н47У	н350У	43,45		
н350У	н351У	9,72		

3. Общие сведения об уточняемом земельном участке с кадастровым номером 69:06:0090105:3

№ п/п	Наименование характеристики земельного участка	Значение характеристики
1	2	3
1	Адрес земельного участка	—
	Местоположение земельного участка (при отсутствии присвоенного адреса)	Российская Федерация, Тверская область, Вышневолоцкий р-н
	Дополнительные сведения о местоположении земельного участка	с/п. Солнечное, Садоводческое товарищество "Солнышко", участок № 66.
2	Площадь земельного участка ± величина погрешности определения площади ($P \pm \Delta P$), м ²	1042 ± 11
3	Формула, примененная для расчета предельной допустимой погрешности определения площади земельного участка (ΔP), м ²	$3,5 * 0,10 * \sqrt{(1\ 042,00)} = 11$
4	Площадь земельного участка согласно сведениям Единого государственного реестра недвижимости (Ркад), м ²	—
5	Оценка расхождения Р и Ркад ($P - P_{кад}$), м ²	—
6	Предельный минимальный и максимальный размеры земельного участка (Рмин и Рмакс), м ²	Рмин = 300 Рмакс = 3 000
7	Кадастровый или иной номер (обозначение) здания, сооружения, объекта незавершенного строительства, расположенного на земельном участке	—
8	Иные сведения	—

1. Сведения о характерных точках границы уточняемого земельного участка с кадастровым номером 69:06:0090105:12

Зона № 2

Обозначение характерных точек границ	Существующие координаты, м		Уточненные координаты, м		Метод определения координат	Средняя квадратическая погрешность определения координат характерной точки (Mt), м	Формулы, примененные для расчета средней квадратической погрешности определения координат характерной точки (Mt), м
	X	Y	X	Y			
1	2	3	4	5	6	7	8
н46У	—	—	380 583,62	2 189 721,53	Метод спутниковых геодезических измерений (определений)	0,10	$\sqrt{(0,10^2 + 0,10^2)} = 0,10$
н45У	—	—	380 568,45	2 189 729,16			
н372У	—	—	380 576,90	2 189 747,21			
н373У	—	—	380 583,88	2 189 765,43			
н374У	—	—	380 589,67	2 189 776,83			
н370У	—	—	380 604,47	2 189 770,11			
н371У	—	—	380 601,29	2 189 762,55			
н46У	—	—	380 583,62	2 189 721,53			

2. Сведения о частях границ уточняемого земельного участка с кадастровым номером 69:06:0090105:12

Обозначение части границ		Горизонтальное проложение (S), м	Описание прохождения части границ	Отметка о наличии земельного спора о местоположении границ земельного участка
от т.	до т.			
1	2	3	4	5
н46У	н45У	16,98	—	—
н45У	н372У	19,93		
н372У	н373У	19,51		
н373У	н374У	12,79		
н374У	н370У	16,25		

1	2	3	4	5	6	7	8
н375У	—	—	380 711,05	2 189 765,08	Метод спутниковых геодезических измерений (определений)	0,10	$\sqrt{(0,10^2 + 0,10^2)} = 0,10$
н376У	—	—	380 709,91	2 189 763,32			
н377У	—	—	380 703,88	2 189 751,48			
н55У	—	—	380 692,96	2 189 731,36			
н54У	—	—	380 683,46	2 189 735,60			
н53У	—	—	380 685,58	2 189 739,62			
н52У	—	—	380 676,59	2 189 743,97			
н378У	—	—	380 693,15	2 189 777,74			
н379У	—	—	380 704,02	2 189 773,10			
н380У	—	—	380 705,56	2 189 776,87			
н381У	—	—	380 715,61	2 189 773,59			
н375У	—	—	380 711,05	2 189 765,08			

2. Сведения о частях границ уточняемого земельного участка с кадастровым номером 69:06:0090105:34

Обозначение части границ		Горизонтальное проложение (S), м	Описание прохождения части границ	Отметка о наличии земельного спора о местоположении границ земельного участка
от т.	до т.			
1	2	3	4	5
н375У	н376У	2,10	—	—
н376У	н377У	13,29		
н377У	н55У	22,89		
н55У	н54У	10,40		
н54У	н53У	4,54		
н53У	н52У	9,99		

1	2	3	4	5
н52У	н378У	37,61	—	—
н378У	н379У	11,82		
н379У	н380У	4,07		
н380У	н381У	10,57		
н381У	н375У	9,65		

3. Общие сведения об уточняемом земельном участке с кадастровым номером 69:06:0090105:34

№ п/п	Наименование характеристики земельного участка	Значение характеристики
1	2	3
1	Адрес земельного участка	—
	Местоположение земельного участка (при отсутствии присвоенного адреса)	Российская Федерация, Тверская область, Вышневолоцкий р-н
	Дополнительные сведения о местоположении земельного участка	с/пос Солнечное, с/т "Солнышко", участок 68.
2	Площадь земельного участка ± величина погрешности определения площади ($P \pm \Delta P$), м ²	897 ± 10
3	Формула, примененная для расчета предельной допустимой погрешности определения площади земельного участка (ΔP), м ²	$3,5 * 0,10 * \sqrt{(897,00)} = 10$
4	Площадь земельного участка согласно сведениям Единого государственного реестра недвижимости (Ркад), м ²	—
5	Оценка расхождения P и Ркад ($P - P_{кад}$), м ²	—
6	Предельный минимальный и максимальный размеры земельного участка ($R_{мин}$ и $R_{макс}$), м ²	$R_{мин} = 300$ $R_{макс} = 3\ 000$
7	Кадастровый или иной номер (обозначение) здания, сооружения, объекта незавершенного строительства, расположенного на земельном участке	—
8	Иные сведения	—

1. Сведения о характерных точках границы уточняемого земельного участка с кадастровым номером 69:06:0090105:35

Зона № 2

Обозначение характерных точек границ	Существующие координаты, м		Уточненные координаты, м		Метод определения координат	Средняя квадратическая погрешность определения координат характерной точки (Mt), м	Формулы, примененные для расчета средней квадратической погрешности определения координат характерной точки (Mt), м
	X	Y	X	Y			
1	2	3	4	5	6	7	8
н56У	—	—	380 707,64	2 189 723,51	Метод спутниковых геодезических измерений (определений)	0,10	$\sqrt{(0,10^2 + 0,10^2)} = 0,10$
н55У	—	—	380 692,96	2 189 731,36			
н377У	—	—	380 703,88	2 189 751,48			
н376У	—	—	380 709,91	2 189 763,32			
н375У	—	—	380 711,05	2 189 765,08			
н381У	—	—	380 715,61	2 189 773,59			
н382У	—	—	380 731,56	2 189 763,94			
н383У	—	—	380 727,40	2 189 756,57			
н384У	—	—	380 724,79	2 189 751,93			
н385У	—	—	380 719,75	2 189 743,22			
н56У	—	—	380 707,64	2 189 723,51			

2. Сведения о частях границ уточняемого земельного участка с кадастровым номером 69:06:0090105:35

Обозначение части границ		Горизонтальное проложение (S), м	Описание прохождения части границ	Отметка о наличии земельного спора о местоположении границ земельного участка
от т.	до т.			

1	2	3	4	5
н56У	н55У	16,65	—	—
н55У	н377У	22,89		
н377У	н376У	13,29		
н376У	н375У	2,10		
н375У	н381У	9,65		
н381У	н382У	18,64		
н382У	н383У	8,46		
н383У	н384У	5,32		
н384У	н385У	10,06		
н385У	н56У	23,13		

3. Общие сведения об уточняемом земельном участке с кадастровым номером 69:06:0090105:35

№ п/п	Наименование характеристики земельного участка	Значение характеристики
1	2	3
1	Адрес земельного участка	—
	Местоположение земельного участка (при отсутствии присвоенного адреса)	Российская Федерация, Тверская область, Вышневолоцкий р-н
	Дополнительные сведения о местоположении земельного участка	СТ "Солнышко" ул. нет участок 69.
2	Площадь земельного участка ± величина погрешности определения площади ($P \pm \Delta P$), м ²	846 ± 10
3	Формула, примененная для расчета предельной допустимой погрешности определения площади земельного участка (ΔP), м ²	$3,5 * 0,10 * \sqrt{(846,00)} = 10$
4	Площадь земельного участка согласно сведениям Единого государственного реестра недвижимости (Ркад), м ²	—
5	Оценка расхождения Р и Ркад ($P - P_{кад}$), м ²	—
6	Предельный минимальный и максимальный размеры земельного участка (Рмин и Рмакс), м ²	Рмин = 300 Рмакс = 3 000
7	Кадастровый или иной номер (обозначение) здания, сооружения, объекта незавершенного строительства, расположенного на земельном участке	—
8	Иные сведения	—

1. Сведения о характерных точках границы уточняемого земельного участка с кадастровым номером 69:06:0090105:36

Зона № 2

Обозначение характерных точек границ	Существующие координаты, м		Уточненные координаты, м		Метод определения координат	Средняя квадратическая погрешность определения координат характерной точки (Mt), м	Формулы, примененные для расчета средней квадратической погрешности определения координат характерной точки (Mt), м
	X	Y	X	Y			
1	2	3	4	5	6	7	8
н386У	—	—	380 742,53	2 189 741,71	Метод спутниковых геодезических измерений (определений)	0,10	$\sqrt{(0,10^2 + 0,10^2)} = 0,10$
н387У	—	—	380 735,81	2 189 730,60			
н58У	—	—	380 725,16	2 189 713,12			
н57У	—	—	380 707,36	2 189 723,05			
н56У	—	—	380 707,64	2 189 723,51			
н385У	—	—	380 719,75	2 189 743,22			
н384У	—	—	380 724,79	2 189 751,93			
н383У	—	—	380 727,40	2 189 756,57			
н382У	—	—	380 731,56	2 189 763,94			
н388У	—	—	380 735,17	2 189 761,61			
н389У	—	—	380 736,80	2 189 764,07			
н390У	—	—	380 740,97	2 189 761,52			
н391У	—	—	380 739,29	2 189 758,39			

1	2	3	4	5	6	7	8
н386У	—	—	380 742,53	2 189 741,71	Метод спутниковых геодезических измерений (определений)	0,10	$\sqrt{(0,10^2 + 0,10^2)} = 0,10$

2. Сведения о частях границ уточняемого земельного участка с кадастровым номером 69:06:0090105:36

Обозначение части границ		Горизонтальное проложение (S), м	Описание прохождения части границ	Отметка о наличии земельного спора о местоположении границ земельного участка
от т.	до т.			
1	2	3	4	5
н386У	н387У	12,98	—	—
н387У	н58У	20,47		
н58У	н57У	20,38		
н57У	н56У	0,54		
н56У	н385У	23,13		
н385У	н384У	10,06		
н384У	н383У	5,32		
н383У	н382У	8,46		
н382У	н388У	4,30		
н388У	н389У	2,95		
н389У	н390У	4,89		
н390У	н391У	3,55		
н391У	н386У	16,99		

3. Общие сведения об уточняемом земельном участке с кадастровым номером 69:06:0090105:36

№ п/п	Наименование характеристики земельного участка	Значение характеристики
1	2	3
1	Адрес земельного участка	—
	Местоположение земельного участка (при отсутствии присвоенного адреса)	Российская Федерация, Тверская область, Вышневолоцкий р-н
	Дополнительные сведения о местоположении земельного участка	с/пос Солнечное, СТ "Солнышко" , участок 70.
2	Площадь земельного участка ± величина погрешности определения площади ($P \pm \Delta P$), м ²	897 ± 10
3	Формула, примененная для расчета предельной допустимой погрешности определения площади земельного участка (ΔP), м ²	$3,5 * 0,10 * \sqrt{(897,00)} = 10$
4	Площадь земельного участка согласно сведениям Единого государственного реестра недвижимости (P _{кад}), м ²	—

1	2	3
5	Оценка расхождения Р и Ркад (Р - Ркад), м ²	—
6	Предельный минимальный и максимальный размеры земельного участка (Рмин и Рмакс), м ²	Рмин = 300 Рмакс = 3 000
7	Кадастровый или иной номер (обозначение) здания, сооружения, объекта незавершенного строительства, расположенного на земельном участке	—
8	Иные сведения	—

1. Сведения о характерных точках границы уточняемого земельного участка с кадастровым номером 69:06:0090105:37

Зона № 2

Обозначение характерных точек границ	Существующие координаты, м		Уточненные координаты, м		Метод определения координат	Средняя квадратическая погрешность определения координат характерной точки (Mt), м	Формулы, примененные для расчета средней квадратической погрешности определения координат характерной точки (Mt), м
	X	Y	X	Y			
1	2	3	4	5	6	7	8
н59У	—	—	380 740,82	2 189 704,36	Метод спутниковых геодезических измерений (определений)	0,10	$\sqrt{(0,10^2 + 0,10^2)} = 0,10$
н58У	—	—	380 725,16	2 189 713,12			
н387У	—	—	380 735,81	2 189 730,60			
н386У	—	—	380 742,53	2 189 741,71			
н392У	—	—	380 749,80	2 189 753,02			
н393У	—	—	380 760,89	2 189 740,38			
н59У	—	—	380 740,82	2 189 704,36			

2. Сведения о частях границ уточняемого земельного участка с кадастровым номером 69:06:0090105:37

Обозначение части границ от т.	до т.	Горизонтальное проложение (S), м	Описание прохождения части границ	Отметка о наличии земельного спора о местоположении границ земельного участка
--------------------------------	-------	----------------------------------	-----------------------------------	---

1	2	3	4	5
н59У	н58У	17,94	—	—
н58У	н387У	20,47		
н387У	н386У	12,98		
н386У	н392У	13,45		
н392У	н393У	16,82		
н393У	н59У	41,23		

3. Общие сведения об уточняемом земельном участке с кадастровым номером 69:06:0090105:37

№ п/п	Наименование характеристики земельного участка	Значение характеристики
1	2	3
1	Адрес земельного участка	—
	Местоположение земельного участка (при отсутствии присвоенного адреса)	Российская Федерация, Тверская область, Вышневолоцкий р-н
	Дополнительные сведения о местоположении земельного участка	с/п Солнечное, с/т "Солнышко", участок 71.
2	Площадь земельного участка ± величина погрешности определения площади ($P \pm \Delta P$), м ²	752 ± 10
3	Формула, примененная для расчета предельной допустимой погрешности определения площади земельного участка (ΔP), м ²	$3,5 * 0,10 * \sqrt{(752,00)} = 10$
4	Площадь земельного участка согласно сведениям Единого государственного реестра недвижимости ($R_{\text{кад}}$), м ²	—
5	Оценка расхождения P и $R_{\text{кад}}$ ($P - R_{\text{кад}}$), м ²	—
6	Предельный минимальный и максимальный размеры земельного участка ($R_{\text{мин}}$ и $R_{\text{макс}}$), м ²	$R_{\text{мин}} = 300$ $R_{\text{макс}} = 3\ 000$
7	Кадастровый или иной номер (обозначение) здания, сооружения, объекта незавершенного строительства, расположенного на земельном участке	—
8	Иные сведения	—

Сведения об образуемых земельных участках

1. Сведения о характерных точках границ образуемых земельных участков

Обозначение земельного участка _____

Зона № _____

Обозначение характерных точек границ	Координаты, м		Метод определения координат	Средняя квадратическая погрешность определения координат характерной точки (Mt), м	Формулы, примененные для расчета средней квадратической погрешности определения координат характерной точки (Mt), м
	X	Y			
1	2	3	4	5	6

2. Сведения о частях границ образуемых земельных участков

Обозначение земельного участка _____

Обозначение части границ		Горизонтальное проложение (S), м	Описание прохождения части границ	Отметка о наличии земельного спора о местоположении границ земельного участка
от т.	до т.			
1	2	3	4	5

3. Общие сведения об образуемых земельных участках

Обозначение земельного участка _____

№ п/п	Наименование характеристики земельного участка	Значение характеристики
1	2	3
1	Адрес земельного участка	
2	Категория земель	
3	Вид разрешенного использования	
4	Площадь земельного участка ± величина погрешности определения площади ($P \pm \Delta P$), м ²	
5	Формула, примененная для расчета предельной допустимой погрешности определения площади земельного участка (ΔP), м ²	
6	Предельный минимальный и максимальный размеры земельного участка (Pмин) и (Pмакс), м ²	Pмин = Pмакс =
7	Кадастровый или иной номер (обозначение) здания, сооружения, объекта незавершенного строительства, расположенного на земельном участке	

1	2	3
8	Кадастровые номера исходных земельных участков	
	Иное	
9	Иные сведения	
4. Сведения о земельных участках, посредством которых обеспечивается доступ (проход или проезд от земельных участков общего пользования) к образуемым земельным участкам		
№ п/п	Кадастровый номер или обозначение земельного участка, для которого обеспечивается доступ	Кадастровый номер или обозначение земельного участка, посредством которого обеспечивается доступ
1	2	3

**Сведения об уточняемых земельных участках,
необходимые для исправления реестровых ошибок в сведениях о местоположении их границ**

1. Сведения о характерных точках границы уточняемого земельного участка с кадастровым номером 69:06:0090105:6

Зона № 2

Обозначение характерных точек границ	Существующие координаты, м		Уточненные координаты, м		Метод определения координат	Средняя квадратическая погрешность определения координат характерной точки (Mt), м	Формулы, примененные для расчета средней квадратической погрешности определения координат характерной точки (Mt), м
	X	Y	X	Y			
1	2	3	4	5	6	7	8
н110У	—	—	380 682,04	2 189 479,29	Метод спутниковых геодезических измерений (определений)	0,10	$\sqrt{(0,10^2 + 0,10^2)} = 0,10$
н232У	—	—	380 670,39	2 189 451,87			
н117У	—	—	380 696,78	2 189 439,48			
н116У	—	—	380 699,43	2 189 446,08			
н115У	—	—	380 701,69	2 189 449,69			
н114У	—	—	380 709,26	2 189 467,58			
н235У	—	—	380 691,30	2 189 475,31			
н110У	—	—	380 682,04	2 189 479,29			

2. Сведения о частях границ уточняемого земельного участка с кадастровым номером 69:06:0090105:6

Обозначение части границ		Горизонтальное проложение (S), м	Описание прохождения части границ	Отметка о наличии земельного спора о местоположении границ земельного участка
от т.	до т.			
1	2	3	4	5
н110У	н232У	29,79	—	—
н232У	н117У	29,15		
н117У	н116У	7,11		

1	2	3	4	5
н116У	н115У	4,26	—	—
н115У	н114У	19,43		
н114У	н235У	19,55		
н235У	н110У	10,08		

3. Характеристики уточняемого земельного участка с кадастровым номером 69:06:0090105:6

№ п/п	Наименование характеристики земельного участка	Значение характеристики
1	2	3
1	Площадь земельного участка ± величина погрешности определения площади ($P \pm \Delta P$), м ²	892 ±
2	Формула, примененная для расчета предельной допустимой погрешности определения площади земельного участка (ΔP), м ²	—
3	Иные сведения	—

1. Сведения о характерных точках границы уточняемого земельного участка с кадастровым номером 69:06:0090105:61

Зона № <u>2</u>							
Обозначение характерных точек границ	Существующие координаты, м		Уточненные координаты, м		Метод определения координат	Средняя квадратическая погрешность определения координат характерной точки (Mt), м	Формулы, примененные для расчета средней квадратической погрешности определения координат характерной точки (Mt), м
	X	Y	X	Y			
1	2	3	4	5	6	7	8
н222У	—	—	380 752,48	2 189 562,96	Метод спутниковых геодезических измерений (определений)	0,10	$\sqrt{(0,10^2 + 0,10^2)} = 0,10$
н221У	—	—	380 761,15	2 189 580,75			
н220У	—	—	380 767,43	2 189 594,67			
н219У	—	—	380 738,90	2 189 611,96			
н218У	—	—	380 721,56	2 189 577,23			

1	2	3	4	5	6	7	8
н243У	—	—	380 743,60	2 189 567,10	Метод спутниковых геодезических измерений (определений)	0,10	$\sqrt{(0,10^2 + 0,10^2)} = 0,10$
н222У	—	—	380 752,48	2 189 562,96			

2. Сведения о частях границ уточняемого земельного участка с кадастровым номером 69:06:0090105:61

Обозначение части границ		Горизонтальное проложение (S), м	Описание прохождения части границ	Отметка о наличии земельного спора о местоположении границ земельного участка
от т.	до т.			
1	2	3	4	5
н222У	н221У	19,79	—	—
н221У	н220У	15,27		
н220У	н219У	33,36		
н219У	н218У	38,82		
н218У	н243У	24,26		
н243У	н222У	9,80		

3. Характеристики уточняемого земельного участка с кадастровым номером 69:06:0090105:61

№ п/п	Наименование характеристики земельного участка	Значение характеристики
1	2	3
1	Площадь земельного участка ± величина погрешности определения площади ($P \pm \Delta P$), м ²	1246 ± 12
2	Формула, примененная для расчета предельной допустимой погрешности определения площади земельного участка (ΔP), м ²	$3,5 * 0,10 * \sqrt{(1\ 246,00)} = 12$
3	Иные сведения	—

1. Сведения о характерных точках границы уточняемого земельного участка с кадастровым номером 69:06:0090105:56

Зона № 2

Обозначение характерных точек границ	Существующие координаты, м		Уточненные координаты, м		Метод определения координат	Средняя квадратическая погрешность определения координат характерной точки (Mt), м	Формулы, примененные для расчета средней квадратической погрешности определения координат характерной точки (Mt), м
	X	Y	X	Y			
1	2	3	4	5	6	7	8

1	2	3	4	5	6	7	8
н205У	—	—	380 709,35	2 189 560,86	Метод спутниковых геодезических измерений (определений)	0,10	$\sqrt{(0,10^2 + 0,10^2)} = 0,10$
н204У	—	—	380 713,12	2 189 569,81			
н203У	—	—	380 718,15	2 189 580,65			
н258У	—	—	380 690,83	2 189 593,69			
н259У	—	—	380 683,70	2 189 577,68			
н256У	—	—	380 682,35	2 189 574,64			
н205У	—	—	380 709,35	2 189 560,86			

2. Сведения о частях границ уточняемого земельного участка с кадастровым номером 69:06:0090105:56

Обозначение части границ		Горизонтальное проложение (S), м	Описание прохождения части границ	Отметка о наличии земельного спора о местоположении границ земельного участка
от т.	до т.			
1	2	3	4	5
н205У	н204У	9,71	—	—
н204У	н203У	11,95		
н203У	н258У	30,27		
н258У	н259У	17,53		
н259У	н256У	3,33		
н256У	н205У	30,31		

3. Характеристики уточняемого земельного участка с кадастровым номером 69:06:0090105:56

№ п/п	Наименование характеристики земельного участка	Значение характеристики
1	2	3
1	Площадь земельного участка ± величина погрешности определения площади ($P \pm \Delta P$), м ²	641 ± 9
2	Формула, примененная для расчета предельной допустимой погрешности определения площади земельного участка (ΔP), м ²	$3,5 * 0,10 * \sqrt{(641,00)} = 9$
3	Иные сведения	—

1. Сведения о характерных точках границы уточняемого земельного участка с кадастровым номером 69:06:0090105:51

Зона № 2

Обозначение характерных точек границ	Существующие координаты, м		Уточненные координаты, м		Метод определения координат	Средняя квадратическая погрешность определения координат характерной точки (Mt), м	Формулы, примененные для расчета средней квадратической погрешности определения координат характерной точки (Mt), м
	X	Y	X	Y			
1	2	3	4	5	6	7	8
н271У	—	—	380 659,02	2 189 610,15	Метод спутниковых геодезических измерений (определений)	0,10	$\sqrt{(0,10^2 + 0,10^2)} = 0,10$
н260У	—	—	380 690,31	2 189 594,42			
н238У	—	—	380 697,26	2 189 609,52			
н237У	—	—	380 687,35	2 189 614,72			
н262У	—	—	380 674,55	2 189 621,42			
н272У	—	—	380 665,33	2 189 626,11			
н263У	—	—	380 663,09	2 189 627,90			
н182У	—	—	380 650,41	2 189 633,89			
н181У	—	—	380 645,64	2 189 616,88			
н271У	—	—	380 659,02	2 189 610,15			

2. Сведения о частях границ уточняемого земельного участка с кадастровым номером 69:06:0090105:51

Обозначение части границ		Горизонтальное проложение (S), м	Описание прохождения части границ	Отметка о наличии земельного спора о местоположении границ земельного участка
от т.	до т.			
1	2	3	4	5
н271У	н260У	35,02	—	—

1	2	3	4	5
н260У	н238У	16,62	—	—
н238У	н237У	11,19		
н237У	н262У	14,45		
н262У	н272У	10,34		
н272У	н263У	2,87		
н263У	н182У	14,02		
н182У	н181У	17,67		
н181У	н271У	14,98		

3. Характеристики уточняемого земельного участка с кадастровым номером 69:06:0090105:51

№ п/п	Наименование характеристики земельного участка	Значение характеристики
1	2	3
1	Площадь земельного участка ± величина погрешности определения площади ($P \pm \Delta P$), м ²	878 ± 10
2	Формула, примененная для расчета предельной допустимой погрешности определения площади земельного участка (ΔP), м ²	$3,5 * 0,10 * \sqrt{(878,00)} = 10$
3	Иные сведения	—

1. Сведения о характерных точках границы уточняемого земельного участка с кадастровым номером 69:06:0090105:8

Зона № <u>2</u>							
Обозначение характерных точек границ	Существующие координаты, м		Уточненные координаты, м		Метод определения координат	Средняя квадратическая погрешность определения координат характерной точки (Mt), м	Формулы, примененные для расчета средней квадратической погрешности определения координат характерной точки (Mt), м
	X	Y	X	Y			
1	2	3	4	5	6	7	8
н305У	—	—	380 623,08	2 189 616,23	Метод спутниковых геодезических измерений (определений)	0,10	$\sqrt{(0,10^2 + 0,10^2)} = 0,10$
н133У	—	—	380 629,80	2 189 649,09			
н134У	—	—	380 622,77	2 189 652,02			

1	2	3	4	5	6	7	8
н135У	—	—	380 615,88	2 189 654,40	Метод спутниковых геодезических измерений (определений)	0,10	$\sqrt{(0,10^2 + 0,10^2)} = 0,10$
н136У	—	—	380 605,11	2 189 658,83			
н309У	—	—	380 599,87	2 189 640,84			
н306У	—	—	380 596,36	2 189 628,63			
н305У	—	—	380 623,08	2 189 616,23			

2. Сведения о частях границ уточняемого земельного участка с кадастровым номером 69:06:0090105:8

Обозначение части границ		Горизонтальное проложение (S), м	Описание прохождения части границ	Отметка о наличии земельного спора о местоположении границ земельного участка
от т.	до т.			
1	2	3	4	5
н305У	н133У	33,54	—	—
н133У	н134У	7,62		
н134У	н135У	7,29		
н135У	н136У	11,65		
н136У	н309У	18,74		
н309У	н306У	12,70		
н306У	н305У	29,46		

3. Характеристики уточняемого земельного участка с кадастровым номером 69:06:0090105:8

№ п/п	Наименование характеристики земельного участка	Значение характеристики
1	2	3
1	Площадь земельного участка ± величина погрешности определения площади ($P \pm \Delta P$), м ²	896 ± 10
2	Формула, примененная для расчета предельной допустимой погрешности определения площади земельного участка (ΔP), м ²	$3,5 * 0,10 * \sqrt{(896,00)} = 10$
3	Иные сведения	—

1. Сведения о характерных точках границы уточняемого земельного участка с кадастровым номером 69:06:0090105:19

Зона № 2

Обозначение характерных точек границ	Существующие координаты, м		Уточненные координаты, м		Метод определения координат	Средняя квадратическая погрешность определения координат характерной точки (Mt), м	Формулы, примененные для расчета средней квадратической погрешности определения координат характерной точки (Mt), м
	X	Y	X	Y			
1	2	3	4	5	6	7	8
н149У	—	—	380 537,13	2 189 600,83	Метод спутниковых геодезических измерений (определений)	0,10	$\sqrt{(0,10^2 + 0,10^2)} = 0,10$
н320У	—	—	380 542,44	2 189 598,24			
н295У	—	—	380 582,28	2 189 579,49			
н296У	—	—	380 578,94	2 189 567,75			
н297У	—	—	380 576,80	2 189 559,72			
н316У	—	—	380 561,30	2 189 566,99			
н315У	—	—	380 561,06	2 189 566,46			
н314У	—	—	380 552,73	2 189 570,19			
н313У	—	—	380 553,16	2 189 571,20			
н319У	—	—	380 535,56	2 189 579,54			
н150У	—	—	380 530,71	2 189 581,82			
н149У	—	—	380 537,13	2 189 600,83			

1	2	3	4	5	6	7	8
н301У	—	—	380 588,10	2 189 599,90	Метод спутниковых геодезических измерений (определений)	0,10	$\sqrt{(0,10^2 + 0,10^2)} = 0,10$
н321У	—	—	380 558,62	2 189 613,47			
н322У	—	—	380 549,75	2 189 617,55			
н148У	—	—	380 546,51	2 189 619,03			
н149У	—	—	380 537,13	2 189 600,83			
н320У	—	—	380 542,44	2 189 598,24			
н295У	—	—	380 582,28	2 189 579,49			
н301У	—	—	380 588,10	2 189 599,90			

2. Сведения о частях границ уточняемого земельного участка с кадастровым номером 69:06:0090105:18

Обозначение части границ		Горизонтальное проложение (S), м	Описание прохождения части границ	Отметка о наличии земельного спора о местоположении границ земельного участка
от т.	до т.			
1	2	3	4	5
н301У	н321У	32,45	—	—
н321У	н322У	9,76		
н322У	н148У	3,56		
н148У	н149У	20,47		
н149У	н320У	5,91		
н320У	н295У	44,03		
н295У	н301У	21,22		

3. Характеристики уточняемого земельного участка с кадастровым номером 69:06:0090105:18

№ п/п	Наименование характеристики земельного участка	Значение характеристики
1	2	3
1	Площадь земельного участка ± величина погрешности определения площади ($P \pm \Delta P$), м ²	993 ± 11

1	2	3
2	Формула, примененная для расчета предельной допустимой погрешности определения площади земельного участка (ΔP), м ²	$3,5*0,10*\sqrt{(993,00)} = 11$
3	Иные сведения	—

1. Сведения о характерных точках границы уточняемого земельного участка с кадастровым номером 69:06:0090105:7

Зона № 2

Обозначение характерных точек границ	Существующие координаты, м		Уточненные координаты, м		Метод определения координат	Средняя квадратическая погрешность определения координат характерной точки (Mt), м	Формулы, примененные для расчета средней квадратической погрешности определения координат характерной точки (Mt), м
	X	Y	X	Y			
1	2	3	4	5	6	7	8
н138У	—	—	380 582,86	2 189 671,16	Метод спутниковых геодезических измерений (определений)	0,10	$\sqrt{(0,10^2 + 0,10^2)} = 0,10$
н139У	—	—	380 574,22	2 189 673,28			
н140У	—	—	380 567,50	2 189 673,16			
н325У	—	—	380 561,04	2 189 655,04			
н309У	—	—	380 599,87	2 189 640,84			
н136У	—	—	380 605,11	2 189 658,83			
н137У	—	—	380 604,77	2 189 662,14			
н138У	—	—	380 582,86	2 189 671,16			

2. Сведения о частях границ уточняемого земельного участка с кадастровым номером 69:06:0090105:7

Обозначение части границ		Горизонтальное проложение (S), м	Описание прохождения части границ	Отметка о наличии земельного спора о местоположении границ земельного участка
от т.	до т.			
1	2	3	4	5

1	2	3	4	5
н138У	н139У	8,90	—	—
н139У	н140У	6,72		
н140У	н325У	19,24		
н325У	н309У	41,34		
н309У	н136У	18,74		
н136У	н137У	3,33		
н137У	н138У	23,69		

3. Характеристики уточняемого земельного участка с кадастровым номером 69:06:0090105:7

№ п/п	Наименование характеристики земельного участка	Значение характеристики
1	2	3
1	Площадь земельного участка ± величина погрешности определения площади ($P \pm \Delta P$), м ²	888 ± 10
2	Формула, примененная для расчета предельной допустимой погрешности определения площади земельного участка (ΔP), м ²	$3,5 * 0,10 * \sqrt{(888,00)} = 10$
3	Иные сведения	—

1. Сведения о характерных точках границы уточняемого земельного участка с кадастровым номером 69:06:0090105:24

Зона № 2

Обозначение характерных точек границ	Существующие координаты, м		Уточненные координаты, м		Метод определения координат	Средняя квадратическая погрешность определения координат характерной точки (Mt), м	Формулы, примененные для расчета средней квадратической погрешности определения координат характерной точки (Mt), м
	X	Y	X	Y			
1	2	3	4	5	6	7	8
н310У	—	—	380 525,88	2 189 495,62	Метод спутниковых геодезических измерений (определений)	0,10	$\sqrt{(0,10^2 + 0,10^2)} = 0,10$
н278У	—	—	380 553,36	2 189 482,78			
н279У	—	—	380 555,30	2 189 478,56			
н280У	—	—	380 554,31	2 189 476,09			

1	2	3	4	5	6	7	8
н167У	—	—	380 546,41	2 189 456,45	Метод спутниковых геодезических измерений (определений)	0,10	$\sqrt{(0,10^2 + 0,10^2)} = 0,10$
н166У	—	—	380 516,15	2 189 470,58			
н165У	—	—	380 512,85	2 189 472,12			
н164У	—	—	380 522,28	2 189 497,06			
н310У	—	—	380 525,88	2 189 495,62			

2. Сведения о частях границ уточняемого земельного участка с кадастровым номером 69:06:0090105:24

Обозначение части границ		Горизонтальное проложение (S), м	Описание прохождения части границ	Отметка о наличии земельного спора о местоположении границ земельного участка
от т.	до т.			
1	2	3	4	5
н310У	н278У	30,33	—	—
н278У	н279У	4,64		
н279У	н280У	2,66		
н280У	н167У	21,17		
н167У	н166У	33,40		
н166У	н165У	3,64		
н165У	н164У	26,66		
н164У	н310У	3,88		

3. Характеристики уточняемого земельного участка с кадастровым номером 69:06:0090105:24

№ п/п	Наименование характеристики земельного участка	Значение характеристики
1	2	3
1	Площадь земельного участка ± величина погрешности определения площади ($P \pm \Delta P$), м ²	995 ± 11
2	Формула, примененная для расчета предельной допустимой погрешности определения площади земельного участка (ΔP), м ²	$3,5 * 0,10 * \sqrt{(995,00)} = 11$
3	Иные сведения	—

1. Сведения о характерных точках границы уточняемого земельного участка с кадастровым номером 69:06:0090105:11

Зона № 2

Обозначение характерных точек границ	Существующие координаты, м		Уточненные координаты, м		Метод определения координат	Средняя квадратическая погрешность определения координат характерной точки (Mt), м	Формулы, примененные для расчета средней квадратической погрешности определения координат характерной точки (Mt), м
	X	Y	X	Y			
1	2	3	4	5	6	7	8
н48У	—	—	380 612,70	2 189 707,39	Метод спутниковых геодезических измерений (определений)	0,10	$\sqrt{(0,10^2 + 0,10^2)} = 0,10$
н47У	—	—	380 597,15	2 189 714,59			
н350У	—	—	380 615,65	2 189 753,90			
н351У	—	—	380 619,65	2 189 762,76			
н352У	—	—	380 622,38	2 189 768,82			
н353У	—	—	380 638,75	2 189 761,81			
н354У	—	—	380 636,23	2 189 755,98			
н355У	—	—	380 634,84	2 189 756,59			
н356У	—	—	380 630,64	2 189 747,40			
н48У	—	—	380 612,70	2 189 707,39			

2. Сведения о частях границ уточняемого земельного участка с кадастровым номером 69:06:0090105:11

Обозначение части границ		Горизонтальное проложение (S), м	Описание прохождения части границ	Отметка о наличии земельного спора о местоположении границ земельного участка
от т.	до т.			
1	2	3	4	5
н48У	н47У	17,14	—	—

1	2	3	4	5
н47У	н350У	43,45	—	—
н350У	н351У	9,72		
н351У	н352У	6,65		
н352У	н353У	17,81		
н353У	н354У	6,35		
н354У	н355У	1,52		
н355У	н356У	10,10		
н356У	н48У	43,85		

3. Характеристики уточняемого земельного участка с кадастровым номером 69:06:0090105:11

№ п/п	Наименование характеристики земельного участка	Значение характеристики
1	2	3
1	Площадь земельного участка ± величина погрешности определения площади ($P \pm \Delta P$), м ²	1008 ± 11
2	Формула, примененная для расчета предельной допустимой погрешности определения площади земельного участка (ΔP), м ²	$3,5 * 0,10 * \sqrt{(1\ 008,00)} = 11$
3	Иные сведения	—

1. Сведения о характерных точках границы уточняемого земельного участка с кадастровым номером 69:06:0090105:21

Зона № 2

Обозначение характерных точек границ	Существующие координаты, м		Уточненные координаты, м		Метод определения координат	Средняя квадратическая погрешность определения координат характерной точки (Mt), м	Формулы, примененные для расчета средней квадратической погрешности определения координат характерной точки (Mt), м
	X	Y	X	Y			
1	2	3	4	5	6	7	8
н156У	—	—	380 532,55	2 189 544,90	Метод спутниковых геодезических измерений (определений)	0,10	$\sqrt{(0,10^2 + 0,10^2)} = 0,10$
н155У	—	—	380 532,40	2 189 556,17			
н154У	—	—	380 532,74	2 189 557,05			

1	2	3	4	5	6	7	8
н311У	—	—	380 534,25	2 189 556,33	Метод спутниковых геодезических измерений (определений)	0,10	$\sqrt{(0,10^2 + 0,10^2)} = 0,10$
н312У	—	—	380 540,36	2 189 553,39			
н289У	—	—	380 571,32	2 189 538,96			
н290У	—	—	380 569,43	2 189 531,43			
н286У	—	—	380 565,50	2 189 521,23			
н157У	—	—	380 534,17	2 189 535,16			
н156У	—	—	380 532,55	2 189 544,90			

2. Сведения о частях границ уточняемого земельного участка с кадастровым номером 69:06:0090105:21

Обозначение части границ		Горизонтальное проложение (S), м	Описание прохождения части границ	Отметка о наличии земельного спора о местоположении границ земельного участка
от т.	до т.			
1	2	3	4	5
н156У	н155У	11,27	—	—
н155У	н154У	0,94		
н154У	н311У	1,67		
н311У	н312У	6,78		
н312У	н289У	34,16		
н289У	н290У	7,76		
н290У	н286У	10,93		
н286У	н157У	34,29		
н157У	н156У	9,87		

3. Характеристики уточняемого земельного участка с кадастровым номером 69:06:0090105:21

№ п/п	Наименование характеристики земельного участка	Значение характеристики
1	2	3
1	Площадь земельного участка ± величина погрешности определения площади ($P \pm \Delta P$), м ²	744 ± 10

1	2	3
2	Формула, примененная для расчета предельной допустимой погрешности определения площади земельного участка (ΔP), м ²	$3,5*0,10*\sqrt{(744,00)} = 10$
3	Иные сведения	—

1. Сведения о характерных точках границы уточняемого земельного участка с кадастровым номером 69:06:0000000:15

Зона № 2							
Обозначение характерных точек границ	Существующие координаты, м		Уточненные координаты, м		Метод определения координат	Средняя квадратическая погрешность определения координат характерной точки (Mt), м	Формулы, примененные для расчета средней квадратической погрешности определения координат характерной точки (Mt), м
	X	Y	X	Y			
1	2	3	4	5	6	7	8
н394У	—	—	380 626,26	2 189 594,00	Метод спутниковых геодезических измерений (определений)	0,10	$\sqrt{(0,10^2 + 0,10^2)} = 0,10$
н395У	—	—	380 628,56	2 189 593,63			
н396У	—	—	380 628,21	2 189 591,31			
н397У	—	—	380 625,91	2 189 591,69			
н394У	—	—	380 626,26	2 189 594,00			

2. Сведения о частях границ уточняемого земельного участка с кадастровым номером 69:06:0000000:15

Обозначение части границ		Горизонтальное проложение (S), м	Описание прохождения части границ	Отметка о наличии земельного спора о местоположении границ земельного участка
от т.	до т.			
1	2	3	4	5
н394У	н395У	2,33	—	—
н395У	н396У	2,35		
н396У	н397У	2,33		
н397У	н394У	2,34		

3. Характеристики уточняемого земельного участка с кадастровым номером 69:06:0000000:15

№ п/п	Наименование характеристики земельного участка	Значение характеристики
1	2	3
1	Площадь земельного участка ± величина погрешности определения площади ($P \pm \Delta P$), м ²	5 ± 1
2	Формула, примененная для расчета предельной допустимой погрешности определения площади земельного участка (ΔP), м ²	$3,5 * 0,10 * \sqrt{(5,00)} = 1$
3	Иные сведения	—

1. Сведения о характерных точках границы уточняемого земельного участка с кадастровым номером 69:06:0000000:15

Зона № <u>2</u>							
Обозначение характерных точек границ	Существующие координаты, м		Уточненные координаты, м		Метод определения координат	Средняя квадратическая погрешность определения координат характерной точки (Mt), м	Формулы, примененные для расчета средней квадратической погрешности определения координат характерной точки (Mt), м
	X	Y	X	Y			
1	2	3	4	5	6	7	8
н398У	—	—	380 607,00	2 189 485,25	Метод спутниковых геодезических измерений (определений)	0,10	$\sqrt{(0,10^2 + 0,10^2)} = 0,10$
н399У	—	—	380 609,17	2 189 484,42			
н400У	—	—	380 608,36	2 189 482,22			
н401У	—	—	380 606,14	2 189 483,07			
н398У	—	—	380 607,00	2 189 485,25			

2. Сведения о частях границ уточняемого земельного участка с кадастровым номером 69:06:0000000:15

Обозначение части границ		Горизонтальное проложение (S), м	Описание прохождения части границ	Отметка о наличии земельного спора о местоположении границ земельного участка
от т.	до т.			
1	2	3	4	5
н398У	н399У	2,32	—	—
н399У	н400У	2,34	—	—

1	2	3	4	5
н400У	н401У	2,38	—	—
н401У	н398У	2,34	—	—

3. Характеристики уточняемого земельного участка с кадастровым номером 69:06:0000000:15

№ п/п	Наименование характеристики земельного участка	Значение характеристики
1	2	3
1	Площадь земельного участка ± величина погрешности определения площади ($P \pm \Delta P$), м ²	6 ± 1
2	Формула, примененная для расчета предельной допустимой погрешности определения площади земельного участка (ΔP), м ²	$3,5 * 0,10 * \sqrt{(6,00)} = 1$
3	Иные сведения	—

1. Сведения о характерных точках границы уточняемого земельного участка с кадастровым номером 69:06:0000000:15

Зона № 2

Обозначение характерных точек границ	Существующие координаты, м		Уточненные координаты, м		Метод определения координат	Средняя квадратическая погрешность определения координат характерной точки (Mt), м	Формулы, примененные для расчета средней квадратической погрешности определения координат характерной точки (Mt), м
	X	Y	X	Y			
1	2	3	4	5	6	7	8
н672У	—	—	380 651,89	2 189 735,23	Метод спутниковых геодезических измерений (определений)	0,10	$\sqrt{(0,10^2 + 0,10^2)} = 0,10$
н673У	—	—	380 654,19	2 189 734,86			
н674У	—	—	380 653,84	2 189 732,54			
н675У	—	—	380 651,54	2 189 732,92			
н672У	—	—	380 651,89	2 189 735,23			

2. Сведения о частях границ уточняемого земельного участка с кадастровым номером 69:06:0000000:15

Обозначение части границ		Горизонтальное проложение (S), м	Описание прохождения части границ	Отметка о наличии земельного спора о местоположении границ земельного участка
от т.	до т.			

1	2	3	4	5
н672У	н673У	2,33	—	—
н673У	н674У	2,35		
н674У	н675У	2,33		
н675У	н672У	2,34		

3. Характеристики уточняемого земельного участка с кадастровым номером 69:06:0000000:15

№ п/п	Наименование характеристики земельного участка	Значение характеристики
1	2	3
1	Площадь земельного участка ± величина погрешности определения площади ($P \pm \Delta P$), м ²	5 ± 1
2	Формула, примененная для расчета предельной допустимой погрешности определения площади земельного участка (ΔP), м ²	$3,5 * 0,10 * \sqrt{(5,00)} = 1$
3	Иные сведения	—

Описание местоположения здания, сооружения, объекта незавершенного строительства на земельном участке

1. Сведения о характерных точках контура

вид объекта недвижимости (здание, сооружение, объект незавершенного строительства) _____

кадастровый номер (обозначение) 69:06:0090105:81

Зона № _____ 2 _____

Номер контура	Номера характерных точек контура	Существующие			Уточненные			Метод определения координат	Средняя квадратическая погрешность определения координат характерной точки (Mt), м	Формулы, примененные для расчета средней квадратической погрешности определения координат характерной точки (Mt), м
		координаты, м		R, м	координаты, м		R, м			
		X	Y		X	Y				
1	2	3	4	5	6	7	8	9	10	11
—	н6320	—	—	—	380 694,24	2 189 452,74	—	Метод спутниковых геодезических измерений (определений)	0,10	$\sqrt{(0,10^2 + 0,10^2)} = 0,10$
	н6330	—	—	—	380 697,72	2 189 461,11	—			
	н6340	—	—	—	380 704,83	2 189 458,10	—			
	н6350	—	—	—	380 701,31	2 189 449,74	—			
	н6320	—	—	—	380 694,24	2 189 452,74	—			

2. Характеристики здания, сооружения, объекта незавершенного строительства с кадастровым номером (обозначением) 69:06:0090105:81

№ п/п	Наименование характеристики	Значение характеристики
1	2	3
1	Вид объекта недвижимости	Здание
2	Ранее присвоенный государственный учетный номер здания, сооружения, объекта незавершенного строительства (кадастровый, инвентарный или условный номер)	—

1	2	3
3	Кадастровый номер земельного участка (земельных участков), в границах которого (которых) расположено здание, сооружение, объект незавершенного строительства	69:06:0090105:6
4	Номер кадастрового квартала (кадастровых кварталов), в пределах которого (которых) расположено здание, сооружение, объекта незавершенного строительства	69:06:0090105
5	Адрес здания, сооружения, объекта незавершенного строительства	Российская Федерация, Тверская область, Вышневолоцкий р-н, Солнечное сельское поселение, садов.тов."Солнышко", уч.3
	Местоположение здания, сооружения, объекта незавершенного строительства	—
	Дополнительные сведения о местоположении	—
6	Иные сведения	—

1. Сведения о характерных точках контура

вид объекта недвижимости (здание, сооружение, объект незавершенного строительства)

кадастровый номер (обозначение) 69:06:0090105:78

Зона № 2

Номер контура	Номера характерных точек контура	Существующие			Уточненные			Метод определения координат	Средняя квадратическая погрешность определения координат характерной точки (Mt), м	Формулы, примененные для расчета средней квадратической погрешности определения координат характерной точки (Mt), м
		координаты, м		R, м	координаты, м		R, м			
		X	Y		X	Y				
1	2	3	4	5	6	7	8	9	10	11
—	н6640	—	—	—	380 738,86	2 189 717,98	—	Метод спутниковых геодезических измерений (определений)	0,10	$\sqrt{(0,10^2 + 0,10^2)} = 0,10$
	н6650	—	—	—	380 736,16	2 189 711,64	—			
	н6660	—	—	—	380 729,69	2 189 714,44	—			

1	2	3	4	5	6	7	8	9	10	11
—	н6670	—	—	—	380 732,38	2 189 720,84	—	Метод спутниковых геодезических измерений (определений)	0,10	$\sqrt{(0,10^2 + 0,10^2)} = 0,10$
	н6640	—	—	—	380 738,86	2 189 717,98	—			

2. Характеристики здания, сооружения, объекта незавершенного строительства с кадастровым номером (обозначением) 69:06:0090105:78

№ п/п	Наименование характеристики	Значение характеристики
1	2	3
1	Вид объекта недвижимости	Здание
2	Ранее присвоенный государственный учетный номер здания, сооружения, объекта незавершенного строительства (кадастровый, инвентарный или условный номер)	—
3	Кадастровый номер земельного участка (земельных участков), в границах которого (которых) расположено здание, сооружение, объект незавершенного строительства	69:06:0090105:37
4	Номер кадастрового квартала (кадастровых кварталов), в пределах которого (которых) расположено здание, сооружение, объекта незавершенного строительства	69:06:0090105
5	Адрес здания, сооружения, объекта незавершенного строительства	Российская Федерация, Тверская область, Вышневолоцкий р-н, с/п Солнечное, ст "Солнышко", уч 71
	Местоположение здания, сооружения, объекта незавершенного строительства	—
	Дополнительные сведения о местоположении	—
6	Иные сведения	—

1. Сведения о характерных точках контура

вид объекта недвижимости (здание, сооружение, объект незавершенного строительства)

кадастровый номер (обозначение) 69:06:0090105:77

Зона № 2

Номер контура	Номера характерных точек контура	Существующие			Уточненные			Метод определения координат	Средняя квадратическая погрешность определения координат характерной точки (Mt), м	Формулы, примененные для расчета средней квадратической погрешности определения координат характерной точки (Mt), м
		координаты, м		R, м	координаты, м		R, м			
		X	Y		X	Y				
1	2	3	4	5	6	7	8	9	10	11
—	н6360	—	—	—	380 670,87	2 189 619,85	—	Метод спутниковых геодезических измерений (определений)	0,10	$\sqrt{(0,10^2 + 0,10^2)} = 0,10$
	н6370	—	—	—	380 668,16	2 189 613,52	—			
	н6380	—	—	—	380 662,87	2 189 615,80	—			
	н6390	—	—	—	380 665,56	2 189 622,19	—			
	н6360	—	—	—	380 670,87	2 189 619,85	—			

2. Характеристики здания, сооружения, объекта незавершенного строительства с кадастровым номером (обозначением) 69:06:0090105:77

№ п/п	Наименование характеристики	Значение характеристики
1	2	3
1	Вид объекта недвижимости	Здание
2	Ранее присвоенный государственный учетный номер здания, сооружения, объекта незавершенного строительства (кадастровый, инвентарный или условный номер)	—

1	2	3
3	Кадастровый номер земельного участка (земельных участков), в границах которого (которых) расположено здание, сооружение, объект незавершенного строительства	69:06:0090105:51
4	Номер кадастрового квартала (кадастровых кварталов), в пределах которого (которых) расположено здание, сооружение, объекта незавершенного строительства	69:06:0090105
5	Адрес здания, сооружения, объекта незавершенного строительства	Российская Федерация, Тверская область, Вышневолоцкий р-н, с/п Солнечное, СТ "Солнышко", уч. 30
	Местоположение здания, сооружения, объекта незавершенного строительства	—
	Дополнительные сведения о местоположении	—
6	Иные сведения	—

1. Сведения о характерных точках контура

вид объекта недвижимости (здание, сооружение, объект незавершенного строительства)

кадастровый номер (обозначение) 69:06:0090105:79

Зона № 2

Номер контура	Номера характерных точек контура	Существующие			Уточненные			Метод определения координат	Средняя квадратическая погрешность определения координат характерной точки (Mt), м	Формулы, примененные для расчета средней квадратической погрешности определения координат характерной точки (Mt), м
		координаты, м		R, м	координаты, м		R, м			
		X	Y		X	Y				
1	2	3	4	5	6	7	8	9	10	11
—	н6400	—	—	—	380 618,05	2 189 651,52	—	Метод спутниковых геодезических измерений (определений)	0,10	$\sqrt{(0,10^2 + 0,10^2)} = 0,10$
	н6410	—	—	—	380 607,89	2 189 654,52	—			
	н6420	—	—	—	380 605,87	2 189 647,66	—			

1	2	3	4	5	6	7	8	9	10	11
—	н6430	—	—	—	380 615,95	2 189 644,69	—	Метод спутниковых геодезических измерений (определений)	0,10	$\sqrt{(0,10^2 + 0,10^2)} = 0,10$
	н6440	—	—	—	380 616,79	2 189 647,58	—			
	н6450	—	—	—	380 617,92	2 189 647,22	—			
	н6460	—	—	—	380 618,27	2 189 648,37	—			
	н6470	—	—	—	380 617,19	2 189 648,73	—			
	н6400	—	—	—	380 618,05	2 189 651,52	—			

2. Характеристики здания, сооружения, объекта незавершенного строительства с кадастровым номером (обозначением) 69:06:0090105:79

№ п/п	Наименование характеристики	Значение характеристики
1	2	3
1	Вид объекта недвижимости	Здание
2	Ранее присвоенный государственный учетный номер здания, сооружения, объекта незавершенного строительства (кадастровый, инвентарный или условный номер)	—
3	Кадастровый номер земельного участка (земельных участков), в границах которого (которых) расположено здание, сооружение, объект незавершенного строительства	69:06:0090105:8
4	Номер кадастрового квартала (кадастровых кварталов), в пределах которого (которых) расположено здание, сооружение, объекта незавершенного строительства	69:06:0090105
5	Адрес здания, сооружения, объекта незавершенного строительства	Российская Федерация, Тверская область, Вышневолоцкий р-н, Солнечное сельское поселение, сад. товарищество "Солнышко", участок 40
	Местоположение здания, сооружения, объекта незавершенного строительства	—
	Дополнительные сведения о местоположении	—

1	2	3
6	Иные сведения	—

1. Сведения о характерных точках контура

вид объекта недвижимости (здание, сооружение, объект незавершенного строительства)

кадастровый номер (обозначение) 69:06:0090105:80

Зона № 2

Номер контура	Номера характерных точек контура	Существующие			Уточненные			Метод определения координат	Средняя квадратическая погрешность определения координат характерной точки (Mt), м	Формулы, примененные для расчета средней квадратической погрешности определения координат характерной точки (Mt), м
		координаты, м		R, м	координаты, м		R, м			
		X	Y		X	Y				
1	2	3	4	5	6	7	8	9	10	11
—	н6540	—	—	—	380 616,69	2 189 717,80	—	Метод спутниковых геодезических измерений (определений)	0,10	$\sqrt{(0,10^2 + 0,10^2)} = 0,10$
	н6550	—	—	—	380 609,75	2 189 720,92	—			
	н6560	—	—	—	380 607,06	2 189 714,88	—			
	н6570	—	—	—	380 614,01	2 189 711,77	—			
	н6540	—	—	—	380 616,69	2 189 717,80	—			

2. Характеристики здания, сооружения, объекта незавершенного строительства с кадастровым номером (обозначением) 69:06:0090105:80

№ п/п	Наименование характеристики	Значение характеристики
1	2	3
1	Вид объекта недвижимости	Здание
2	Ранее присвоенный государственный учетный номер здания, сооружения, объекта незавершенного строительства (кадастровый, инвентарный или условный номер)	—

1	2	3
3	Кадастровый номер земельного участка (земельных участков), в границах которого (которых) расположено здание, сооружение, объект незавершенного строительства	69:06:0090105:11
4	Номер кадастрового квартала (кадастровых кварталов), в пределах которого (которых) расположено здание, сооружение, объекта незавершенного строительства	69:06:0090105
5	Адрес здания, сооружения, объекта незавершенного строительства	Российская Федерация, Тверская область, Вышневолоцкий р-н, Солнечное сельское поселение, садов.тов."Солнышко", уч.61
	Местоположение здания, сооружения, объекта незавершенного строительства	—
	Дополнительные сведения о местоположении	—
6	Иные сведения	—

1. Сведения о характерных точках контура

вид объекта недвижимости (здание, сооружение, объект незавершенного строительства)

кадастровый номер (обозначение) 69:06:0090105:76

Зона № 2

Номер контура	Номера характерных точек контура	Существующие			Уточненные			Метод определения координат	Средняя квадратическая погрешность определения координат характерной точки (Mt), м	Формулы, примененные для расчета средней квадратической погрешности определения координат характерной точки (Mt), м
		координаты, м		R, м	координаты, м		R, м			
		X	Y		X	Y				
1	2	3	4	5	6	7	8	9	10	11
—	н6480	—	—	—	380 602,64	2 189 677,44	—	Метод спутниковых геодезических измерений (определений)	0,10	$\sqrt{(0,10^2 + 0,10^2)} = 0,10$
	н6490	—	—	—	380 600,53	2 189 672,44	—			
	н6500	—	—	—	380 596,38	2 189 674,22	—			

1	2	3	4	5	6	7	8	9	10	11
—	н6510	—	—	—	380 597,05	2 189 675,81	—	Метод спутниковых геодезических измерений (определений)	0,10	$\sqrt{(0,10^2 + 0,10^2)} = 0,10$
	н6520	—	—	—	380 595,72	2 189 676,39	—			
	н6530	—	—	—	380 597,18	2 189 679,81	—			
	н6480	—	—	—	380 602,64	2 189 677,44	—			

2. Характеристики здания, сооружения, объекта незавершенного строительства с кадастровым номером (обозначением) 69:06:0090105:76

№ п/п	Наименование характеристики	Значение характеристики
1	2	3
1	Вид объекта недвижимости	Здание
2	Ранее присвоенный государственный учетный номер здания, сооружения, объекта незавершенного строительства (кадастровый, инвентарный или условный номер)	—
3	Кадастровый номер земельного участка (земельных участков), в границах которого (которых) расположено здание, сооружение, объект незавершенного строительства	69:06:0090105:14
4	Номер кадастрового квартала (кадастровых кварталов), в пределах которого (которых) расположено здание, сооружение, объекта незавершенного строительства	69:06:0090105
5	Адрес здания, сооружения, объекта незавершенного строительства	Российская Федерация, Тверская область, Вышневолоцкий р-н, тер. СНТ Солнышко, д. 24
	Местоположение здания, сооружения, объекта незавершенного строительства	—
	Дополнительные сведения о местоположении	—
6	Иные сведения	—

**Сведения о зданиях, сооружениях, объектах незавершенного строительства,
необходимые для исправления реестровых ошибок в сведениях об описании их местоположения**

1. Сведения о характерных точках контура здания, сооружения, объекта незавершенного строительства

с кадастровым номером 69:06:0090105:193


Зона № 2

Номер контура	Номера характерных точек контура	Существующие			Уточненные			Метод определения координат	Средняя квадратическая погрешность определения координат характерной точки (Mt), м	Формулы, примененные для расчета средней квадратической погрешности определения координат характерной точки (Mt), м
		координаты, м		R, м	координаты, м		R, м			
		X	Y		X	Y				
1	2	3	4	5	6	7	8	9	10	11
—	н6580	—	—	—	380 575,07	2 189 568,40	—	Метод спутниковых геодезических измерений (определений)	0,10	$\sqrt{(0,10^2 + 0,10^2)} = 0,10$
	н6590	—	—	—	380 578,39	2 189 575,26	—			
	н6600	—	—	—	380 569,20	2 189 580,30	—			
	н6610	—	—	—	380 566,11	2 189 574,44	—			
	н6620	—	—	—	380 571,32	2 189 571,71	—			
	н6630	—	—	—	380 570,78	2 189 570,39	—			
	н6580	—	—	—	380 575,07	2 189 568,40	—			

2. Иные сведения о здании, сооружении, объекте незавершенного строительства с кадастровым номером —

1. —

Схема геодезических построений



Условные обозначения:









- n1 - характеристическая точка границы, сведения о которой позволяют однозначно определить её положение на местности
- - вновь образованная часть границы, сведения о которой достаточны для определения её местоположения
- :6 - обозначение земельного участка
- - направления геодезических построений при создании съёмочного обоснования
- - направления геодезических построений при определении координат характерных точек границ земельного участка
- △ - пункт государственной геодезической сети

Схема границ земельных участков



Масштаб 1:2 000

Условные обозначения:

-  н6 - Образуемая точка, сведения о которой позволяют однозначно определить ее местоположение
-  7 - Существующая точка, имеющиеся в ГКН сведения о которой позволяют однозначно определить ее местоположение
-  - Существующая часть границы, имеющиеся в ГКН сведения о которой достаточны для определения ее местоположения
-  - вновь образованная часть границы, сведения о которой достаточны для определения ее местоположения
-  - Земельный участок, имеющиеся в ГКН сведения о границе которого достаточны для определения ее положения на местности
-  - Уточняемый ОКС
-  65 - Номер уточняемого земельного участка
-  69.06.0090105 - Граница и номер кадастрового квартала



**ФЕДЕРАЛЬНАЯ СЛУЖБА
ГОСУДАРСТВЕННОЙ РЕГИСТРАЦИИ,
КАДАСТРА И КАРТОГРАФИИ**

Управление Федеральной службы
государственной регистрации, кадастра и
картографии по Тверской области
(Управление Росреестра по Тверской области)

Свободный пер. д. 2, г. Тверь, 170101
Тел./факс: (4822) 324000-1
e-mail: 60@rosreestr.ru

И.О.В. 2022 № 44 - 3411002
На № _____

Антоновой С.В.

kyvvva@mail.ru

Ответ на заявление

Вышневолоцкий межмуниципальный отдел Управления Росреестра по Тверской области (далее – Отдел) на Ваше заявление о предоставлении в пользование документов государственного фонда данных, полученных в результате проведения землеустройства (далее – ГФД) от 09.02.2022 № 42/2022, предоставляет.

Копию проекта застройки Садово-огороднического товарищества «Солнышко».


Приложение: на 4 л. в 1 экз.

Начальник Вышневолоцкого
межмуниципального отдела

М.А. Кириллова

Маркова Ольга Викторовна
(48 233) 5-21-49


Проект
садово-огороднического участка
при совхозе "Пролетарий"



Участок
№ 1
площадь 100 кв. м

Проект застройки садово-огороднического товарищества "Солнечный" при совхозе "Пролетарий" Вышневолоцкого района

Э. арх. [illegible]
Э. [illegible] СЭС
раз-н. [illegible]



1. [illegible] фасад

2. [illegible] фасад



Застройки
ищества, Солнцко
ишневаоца района.

За. архитектор
района
За. В. В. СЭС
Наг-к С. В. П. Ч

Создана:
В. М. Чернышев
В. В. Габриэлян
А. В. Тихомиров

Типы садовых домиков (площадь 1-100)

1. Двухкомнатный с мансардой и верандой

Фасад




План I-го этажа




2. Однокомнатный с мансардой и верандой

Фасад



План II-го этажа



Hand-drawn site plan or grid on the left side of the page. It features a grid of squares and circles. A red line outlines a specific area. Labels include 'везд' (everywhere) and numbers 33 and 32 in circles. Other numbers like 1, 2, 3, 4, 5, 6, 7, 8, 9, 10, 11, 12, 13, 14, 15, 16, 17, 18, 19, 20, 21, 22, 23, 24, 25, 26, 27, 28, 29, 30, 31, 32, 33 are scattered across the grid.

ΕΠΙΘΕΤΑ
ΤΩΝ
ΑΘΙΤΩΝ ΤΟΥΣ

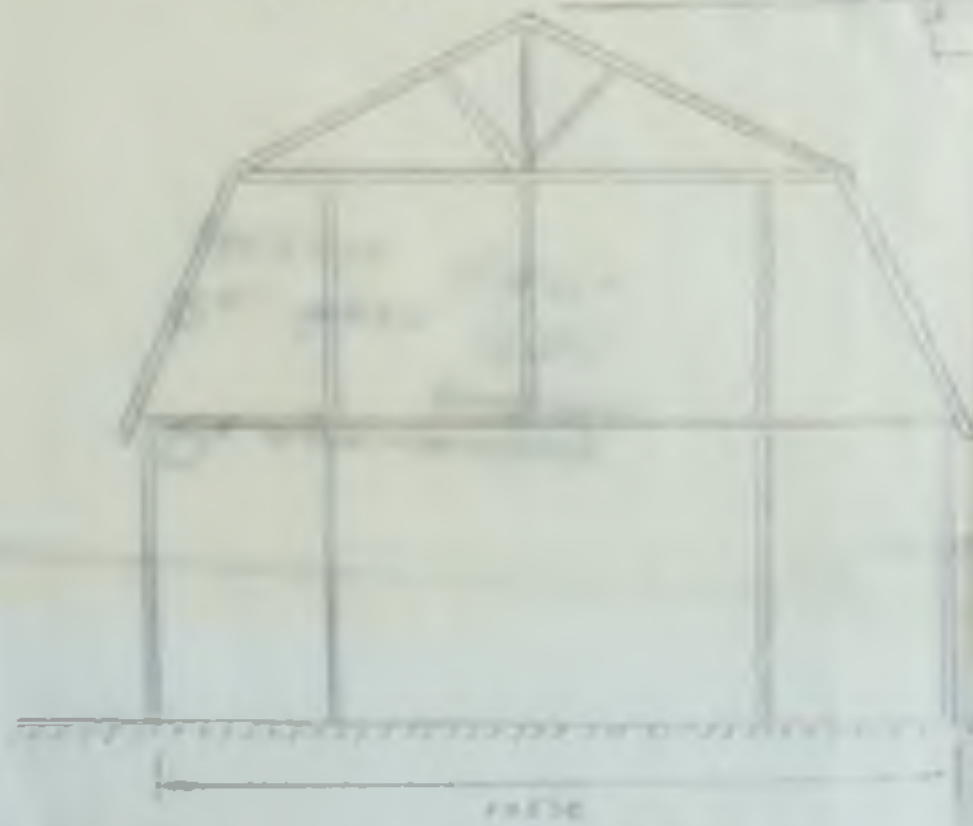


ΒΟΔΟΛΗ



3 трёхкомнатный с мансардой, верандой, кухней, кладовыми.

Фасад




План 1го этажа



Условные обозначения:

- 1 - садовые домики
- 2 - хозяйственные постройки и др. пользования
- 3 - для постройки общего пользования.



Сведения выписки об основных характеристиках и зарегистрированных правах на объект недвижимости (земельный участок)

Реквизиты выписки

Наименование	Значение
Дата формирования выписки	10.03.2022
Регистрационный номер	****-*** / ****-*****

Реквизиты поступившего запроса

Наименование	Значение
Дата поступившего запроса	10.03.2022
Дата получения запроса органом регистрации прав	10.03.2022

Сведения об объекте недвижимости - земельном участке

Наименование	Значение
Дата постановки на учет/ регистрации	20.03.2006 0:00:00
Кадастровый номер	69:06:0090105:71
Номер кадастрового квартала	69:06:0090105
Вид объекта недвижимости	002001001000, Земельный участок
Вид земельного участка	03, Обособленный участок
Вид категории	003008000000, Категория не установлена
Площадь	009, Уточненная площадь
Значение в кв. метрах	50
Адрес в соответствии с ФИАС (Текст)	Местоположение установлено относительно ориентира, расположенного в границах участка. Почтовый адрес ориентира: Тверская область, р-н. Вышневолоцкий, с/п. Солнечное, ул. ..
Кадастровая стоимость	2417
Особые отметки	Сведения, необходимые для заполнения раздела: 2 - Сведения о зарегистрированных правах, отсутствуют.

Статус записи об объекте недвижимости

Наименование	Значение
Статус записи об объекте недвижимости	Сведения об объекте недвижимости имеют статус "актуальные, ранее учтенные"


Земельные участки

Номер точки	X	Y	Описание закреп.	Погрешность, м
-------------	---	---	------------------	----------------

69:06:0090105:71

Система координат:				
СК кадастрового округа, зона 2				
1				
1	380678.35	2189867.84	-	0
2	380678.25	2189860.77	-	0
3	380671.20	2189860.86	-	0
4	380671.30	2189867.93	-	0

План (чертеж, схема) земельного участка



Масштаб 1:200

Сведения выписки об основных характеристиках и зарегистрированных правах на объект недвижимости (земельный участок)

Реквизиты выписки

Наименование	Значение
Дата формирования выписки	10.03.2022
Регистрационный номер	****-***/****-*****

Реквизиты поступившего запроса

Наименование	Значение
Дата поступившего запроса	10.03.2022
Дата получения запроса органом регистрации прав	10.03.2022

Сведения об объекте недвижимости - земельном участке

Наименование	Значение
Дата постановки на учет/ регистрации	20.03.2006 0:00:00
Кадастровый номер	69:06:0090105:72
Номер кадастрового квартала	69:06:0090105
Вид объекта недвижимости	002001001000, Земельный участок
Вид земельного участка	03, Обособленный участок
Вид категории	003008000000, Категория не установлена
Площадь	009, Уточненная площадь
Значение в кв. метрах	5.5
Адрес в соответствии с ФИАС (Текст)	Местоположение установлено относительно ориентира, расположенного в границах участка. Почтовый адрес ориентира: Тверская область, р-н. Вышневолоцкий, с/п. Солнечное, ул. ..
Кадастровая стоимость	265.87
Особые отметки	Сведения, необходимые для заполнения раздела: 2 - Сведения о зарегистрированных правах, отсутствуют.

Статус записи об объекте недвижимости

Наименование	Значение
Статус записи об объекте недвижимости	Сведения об объекте недвижимости имеют статус "актуальные, ранее учтенные"


Земельные участки

Номер точки	X	Y	Описание закреп.	Погрешность, м
-------------	---	---	------------------	----------------

69:06:0090105:72

Система координат:				
СК кадастрового округа, зона 2				
1				
1	380653.50	2189736.02	-	0
2	380655.80	2189735.65	-	0
3	380655.40	2189733.33	-	0
4	380653.10	2189733.71	-	0

План (чертеж, схема) земельного участка



Масштаб 1:70

Сведения выписки об основных характеристиках и зарегистрированных правах на объект недвижимости (земельный участок)

Реквизиты выписки

Наименование	Значение
Дата формирования выписки	10.03.2022
Регистрационный номер	****-*** / ****-*****

Реквизиты поступившего запроса

Наименование	Значение
Дата поступившего запроса	10.03.2022
Дата получения запроса органом регистрации прав	10.03.2022

Сведения об объекте недвижимости - земельном участке

Наименование	Значение
Дата постановки на учет/ регистрации	20.03.2006 0:00:00
Кадастровый номер	69:06:0090105:74
Номер кадастрового квартала	69:06:0090105
Вид объекта недвижимости	002001001000, Земельный участок
Вид земельного участка	03, Обособленный участок
Вид категории	003008000000, Категория не установлена
Площадь	009, Уточненная площадь
Значение в кв. метрах	5.5
Адрес в соответствии с ФИАС (Текст)	Местоположение установлено относительно ориентира, расположенного в границах участка. Почтовый адрес ориентира: Тверская область, р-н. Вышневолоцкий, с/п. Солнечное, ул. ..
Кадастровая стоимость	265.87
Особые отметки	Сведения, необходимые для заполнения раздела: 2 - Сведения о зарегистрированных правах, отсутствуют.

Статус записи об объекте недвижимости

Наименование	Значение
Статус записи об объекте недвижимости	Сведения об объекте недвижимости имеют статус "актуальные, ранее учтенные"


Земельные участки

Номер точки	X	Y	Описание закреп.	Погрешность, м
-------------	---	---	------------------	----------------

69:06:0090105:74

Система координат:				
СК кадастрового округа, зона 2				
1				
1	380626.60	2189592.92	-	0
2	380628.90	2189592.55	-	0
3	380628.55	2189590.23	-	0
4	380626.25	2189590.61	-	0

План (чертеж, схема) земельного участка



:74

Масштаб 1:70

Сведения выписки об основных характеристиках и зарегистрированных правах на объект недвижимости (земельный участок)

Реквизиты выписки

Наименование	Значение
Дата формирования выписки	10.03.2022
Регистрационный номер	****-*** / ****-*****

Реквизиты поступившего запроса

Наименование	Значение
Дата поступившего запроса	10.03.2022
Дата получения запроса органом регистрации прав	10.03.2022

Сведения об объекте недвижимости - земельном участке

Наименование	Значение
Дата постановки на учет/ регистрации	20.03.2006 0:00:00
Кадастровый номер	69:06:0090105:75
Номер кадастрового квартала	69:06:0090105
Вид объекта недвижимости	002001001000, Земельный участок
Вид земельного участка	03, Обособленный участок
Вид категории	003008000000, Категория не установлена
Площадь	009, Уточненная площадь
Значение в кв. метрах	5.5
Адрес в соответствии с ФИАС (Текст)	Местоположение установлено относительно ориентира, расположенного в границах участка. Почтовый адрес ориентира: Тверская область, р-н. Вышневолоцкий, с/п. Солнечное, ул. ..
Кадастровая стоимость	265.87
Особые отметки	Сведения, необходимые для заполнения раздела: 2 - Сведения о зарегистрированных правах, отсутствуют.

Статус записи об объекте недвижимости

Наименование	Значение
Статус записи об объекте недвижимости	Сведения об объекте недвижимости имеют статус "актуальные, ранее учтенные"


Земельные участки

Номер точки	X	Y	Описание закреп.	Погрешность, м
-------------	---	---	------------------	----------------

69:06:0090105:75

Система координат:				
СК кадастрового округа, зона 2				
1				
1	380606.20	2189484.41	-	0
2	380608.50	2189484.04	-	0
3	380608.15	2189481.72	-	0
4	380605.80	2189482.10	-	0

План (чертеж, схема) земельного участка



Масштаб 1:70

Сведения выписки об основных характеристиках и зарегистрированных правах на объект недвижимости (земельный участок)

Реквизиты выписки

Наименование	Значение
Дата формирования выписки	10.03.2022
Регистрационный номер	****-***/****-*****

Реквизиты поступившего запроса

Наименование	Значение
Дата поступившего запроса	10.03.2022
Дата получения запроса органом регистрации прав	10.03.2022

Сведения об объекте недвижимости - земельном участке

Наименование	Значение
Дата постановки на учет/ регистрации	08.09.2004 0:00:00
Кадастровый номер	69:06:0090105:73
Номер кадастрового квартала	69:06:0090105
Вид объекта недвижимости	002001001000, Земельный участок
Вид земельного участка	01, Землепользование
Вид категории	003002000000, Земли населенных пунктов
По документу	Под объекты общего пользования
Площадь	008, Декларированная площадь
Значение в кв. метрах	400
Адрес в соответствии с ФИАС (Текст)	Местоположение установлено относительно ориентира, расположенного в границах участка. Почтовый адрес ориентира: р-н Вышневолоцкий СТ "Солнышко" ул. нет.
Кадастровая стоимость	1
Особые отметки	Граница земельного участка не установлена в соответствии с требованиями земельного законодательства. Сведения, необходимые для заполнения разделов: 2 - Сведения о зарегистрированных правах; 3 - Описание местоположения земельного участка, отсутствуют.

Статус записи об объекте недвижимости

Наименование	Значение
Статус записи об объекте недвижимости	Сведения об объекте недвижимости имеют статус "актуальные, ранее учтенные"

Сведения выписки об основных характеристиках и зарегистрированных правах на объект недвижимости (земельный участок)

Реквизиты выписки

Наименование	Значение
Дата формирования выписки	10.03.2022
Регистрационный номер	****-***/****-*****

Реквизиты поступившего запроса

Наименование	Значение
Дата поступившего запроса	10.03.2022
Дата получения запроса органом регистрации прав	10.03.2022

Сведения об объекте недвижимости - земельном участке

Наименование	Значение
Дата постановки на учет/ регистрации	08.09.2004 0:00:00
Кадастровый номер	69:06:0090105:69
Номер кадастрового квартала	69:06:0090105
Вид объекта недвижимости	002001001000, Земельный участок
Вид земельного участка	01, Землепользование
Вид категории	003002000000, Земли населенных пунктов
По документу	Для садоводства и огородничества
Площадь	008, Декларированная площадь
Значение в кв. метрах	600
Адрес в соответствии с ФИАС (Текст)	Местоположение установлено относительно ориентира, расположенного в границах участка. Почтовый адрес ориентира: Тверская область, р-н Вышневолоцкий, с/п Солнечное, с/т "Солнышко", уч 1.
Кадастровая стоимость	31008
Особые отметки	Граница земельного участка не установлена в соответствии с требованиями земельного законодательства. Сведения, необходимые для заполнения раздела: 3 - Описание местоположения земельного участка, отсутствуют.

Сведения о правах и правообладателях

Наименование	Значение
Сведения о праве и правообладателях	
Дата постановки на учет/ регистрации	15.01.2019 14:06:00
Вид зарегистрированного вещного права	001001000000, Собственность
Номер регистрации вещного права	69:06:0090105:69-69/073/2019-1
Сведения о правообладателе	Смирнова Елена Александровна 1966-07-20, пос. Солнечный Вышневолоцкого р-на Тверской обл., 848000000643, Российская Федерация 009-355-014 31, 008001001000, Паспорт гражданина Российской Федерации 28 10, 117489, 2011-08-30, Отделением УФМС России по Тверской области в Вышневолоцком районе

Статус записи об объекте недвижимости

Наименование	Значение
Статус записи об объекте недвижимости	Сведения об объекте недвижимости имеют статус "актуальные, ранее учтенные"

Сведения выписки об основных характеристиках и зарегистрированных правах на объект недвижимости (земельный участок)

Реквизиты выписки

Наименование	Значение
Дата формирования выписки	10.03.2022
Регистрационный номер	****-***/****-*****

Реквизиты поступившего запроса

Наименование	Значение
Дата поступившего запроса	10.03.2022
Дата получения запроса органом регистрации прав	10.03.2022

Сведения об объекте недвижимости - земельном участке

Наименование	Значение
Дата постановки на учет/ регистрации	08.09.2004 0:00:00
Кадастровый номер	69:06:0090105:68
Номер кадастрового квартала	69:06:0090105
Вид объекта недвижимости	002001001000, Земельный участок
Вид земельного участка	01, Землепользование
Вид категории	003002000000, Земли населенных пунктов
По документу	Для садоводства и огородничества
Площадь	008, Декларированная площадь
Значение в кв. метрах	600
Адрес в соответствии с ФИАС (Текст)	Местоположение установлено относительно ориентира, расположенного в границах участка. Почтовый адрес ориентира: Тверская обл, р-н Вышневолоцкий, с/п Солнечное, ст "Солнышко", участок 2.
Кадастровая стоимость	31008
Особые отметки	Граница земельного участка не установлена в соответствии с требованиями земельного законодательства. Сведения, необходимые для заполнения раздела: 3 - Описание местоположения земельного участка, отсутствуют.

Сведения о правах и правообладателях

Наименование	Значение
Сведения о праве и правообладателях	
Дата постановки на учет/ регистрации	15.07.2013 0:00:00
Вид зарегистрированного вещного права	001002000000, Общая долевая собственность
Номер регистрации вещного права	69-69-06/028/2013-111
Описание доли текстом	1/2
Сведения о правообладателе	Шишин Александр Александрович 1981-11-07, пос. Красномайский Вышневолоцкого района Тверской области, Российская Федерация 052-625-483 50, 008001001000, Паспорт гражданина Российской Федерации 28 09, 982579, 2009-10-08, Отделом УФМС России по Тверской области в Московском районе города Твери
Сведения о праве и правообладателях	
Дата постановки на учет/ регистрации	20.08.2012 0:00:00
Вид зарегистрированного вещного права	001002000000, Общая долевая собственность
Номер регистрации вещного права	69-69-07/013/2012-040
Описание доли текстом	1/2
Сведения о правообладателе	Шевцова Мария Александровна 1980-03-19, г. Екатеринбург, Российская Федерация 025-097-964 66, 008001001000, Паспорт гражданина Российской Федерации 28 02, 522544, 2002-03-01, ОВД Вышневолоцкого района Тверской области

Статус записи об объекте недвижимости

	Наименование	Значение
	Статус записи об объекте недвижимости	Сведения об объекте недвижимости имеют статус "актуальные, ранее учтенные"

Сведения выписки об основных характеристиках и зарегистрированных правах на объект недвижимости (земельный участок)

Реквизиты выписки

Наименование	Значение
Дата формирования выписки	10.03.2022
Регистрационный номер	****-***/****-*****

Реквизиты поступившего запроса

Наименование	Значение
Дата поступившего запроса	10.03.2022
Дата получения запроса органом регистрации прав	10.03.2022

Сведения об объекте недвижимости - земельном участке

Наименование	Значение
Дата постановки на учет/ регистрации	19.05.2003 0:00:00
Кадастровый номер	69:06:0090105:6
Номер кадастрового квартала	69:06:0090105
Вид объекта недвижимости	002001001000, Земельный участок
Вид земельного участка	01, Землепользование
Кадастровые номера расположенных в пределах земельного участка объектов недвижимости	69:06:0090105:81
Вид категории	003002000000, Земли населенных пунктов
По документу	для ведения садоводства и огородничества
Площадь	009, Уточненная площадь
Значение в кв. метрах	600
Адрес в соответствии с ФИАС (Текст)	Местоположение установлено относительно ориентира, расположенного в границах участка. Почтовый адрес ориентира: Тверская обл, р-н Вышневолоцкий, с/п Солнечное, СНТ "Солнышко", уч 3.
Кадастровая стоимость	31008

Сведения о правах и правообладателях

Наименование	Значение
Сведения о праве и правообладателях	
Дата постановки на учет/ регистрации	30.07.2004 0:00:00
Вид зарегистрированного вещного права	001002000000, Общая долевая собственность
Номер регистрации вещного права	69-01/06-05/2004-205
Описание доли текстом	1/2
Сведения о правообладателе	Степанов Сергей Олегович 1978-06-25, пос. Солнечный Вышневолоцкого района Тверской области, Гражданин РФ 024-261-267 14, 008001001000, Паспорт гражданина Российской Федерации 28 02, 566240, 2002-04-16, ОВД Вышневолоцкого района Тверской оласти
Сведения о праве и правообладателях	
Дата постановки на учет/ регистрации	30.07.2004 0:00:00
Вид зарегистрированного вещного права	001002000000, Общая долевая собственность
Номер регистрации вещного права	69-01/06-05/2004-204
Описание доли текстом	1/2
Сведения о правообладателе	СТЕПАНОВА ЗОЯ ОЛЕГОВНА 1974-12-19, Гражданин РФ 003-996-768 84, 008001001000, Паспорт гражданина Российской Федерации 28 01, 378584, 2001-09-18, ОВД Вышневолоцкого района Тверской области

Статус записи об объекте недвижимости

Наименование	Значение
Статус записи об объекте недвижимости	Сведения об объекте недвижимости имеют статус "актуальные, ранее учтенные"

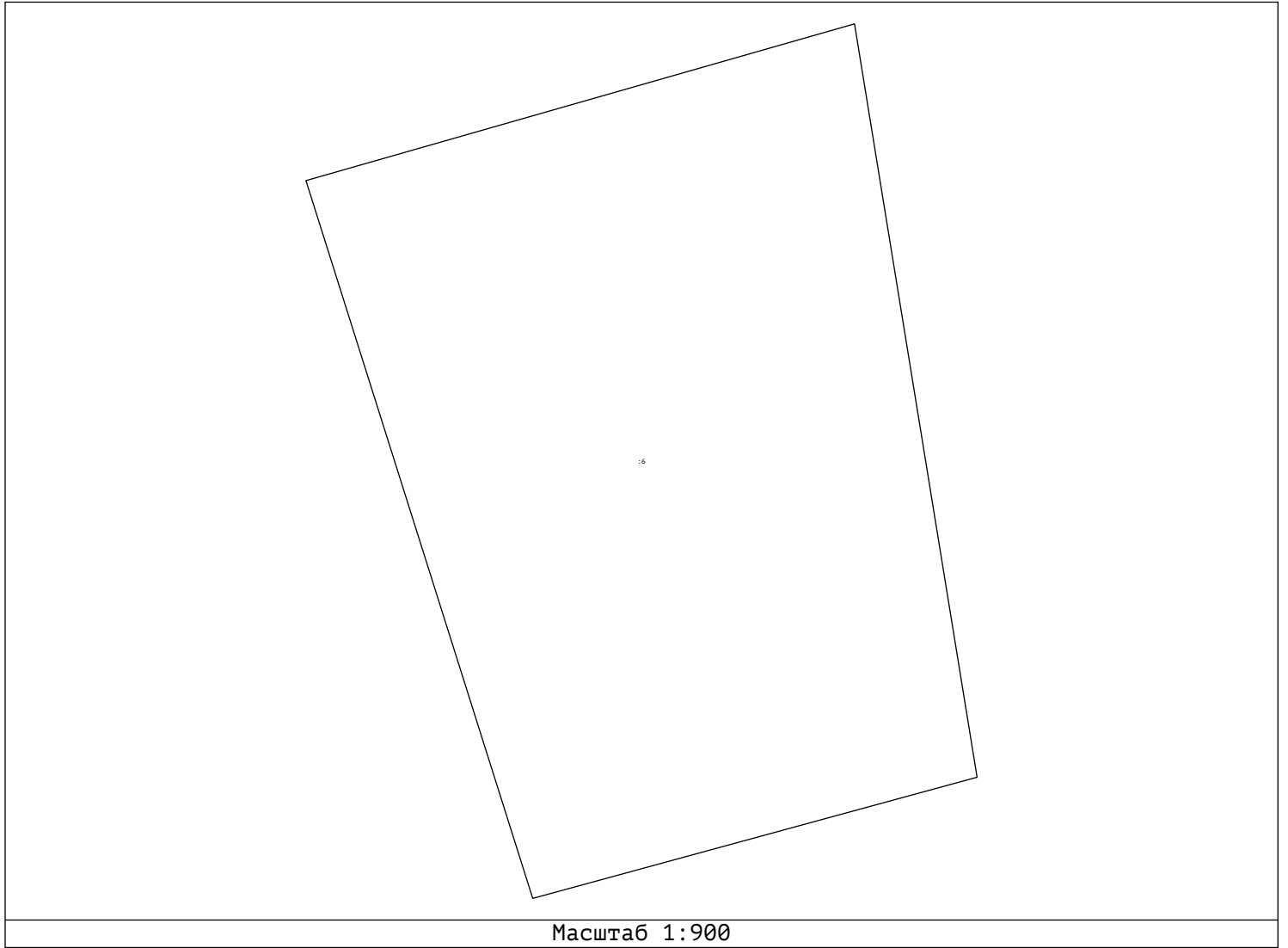
Земельные участки

Номер точки	X	Y	Описание закреп.	Погрешность, м
-------------	---	---	------------------	----------------

69:06:0090105:6

Система координат:				
СК кадастрового округа, зона 2				
1				
1	380657.15	2189494.97	-	0
2	380629.00	2189503.87	-	0
3	380633.75	2189521.31	-	0
4	380663.30	2189516.50	-	0

План (чертеж, схема) земельного участка



Сведения выписки об основных характеристиках и зарегистрированных правах на объект недвижимости (земельный участок)

Реквизиты выписки

Наименование	Значение
Дата формирования выписки	10.03.2022
Регистрационный номер	****-***/****-*****

Реквизиты поступившего запроса

Наименование	Значение
Дата поступившего запроса	10.03.2022
Дата получения запроса органом регистрации прав	10.03.2022

Сведения об объекте недвижимости - земельном участке

Наименование	Значение
Дата постановки на учет/ регистрации	08.09.2004 0:00:00
Кадастровый номер	69:06:0090105:50
Номер кадастрового квартала	69:06:0090105
Вид объекта недвижимости	002001001000, Земельный участок
Вид земельного участка	01, Землепользование
Вид категории	003002000000, Земли населенных пунктов
По документу	для садоводства и огодничества
Площадь	008, Декларированная площадь
Значение в кв. метрах	600
Адрес в соответствии с ФИАС (Текст)	Местоположение установлено относительно ориентира, расположенного в границах участка. Почтовый адрес ориентира: Тверская обл, р-н Вышневолоцкий, с/пос Солнечное, СТ "Солнышко", уч-к 4.
Кадастровая стоимость	31008
Особые отметки	Граница земельного участка не установлена в соответствии с требованиями земельного законодательства. Сведения, необходимые для заполнения раздела: 3 - Описание местоположения земельного участка, отсутствуют.

Сведения о правах и правообладателях

Наименование	Значение
Сведения о праве и правообладателях	
Дата постановки на учет/ регистрации	09.07.2009 0:00:00
Вид зарегистрированного вещного права	001001000000, Собственность
Номер регистрации вещного права	69-69-07/003/2009-724
Сведения о правообладателе	Семенов Юрий Валентинович 1955-04-01, ст. Любинка Спировского района Калининской области, Российской Федерации 019-043-616 28, 008001001000, Паспорт гражданина Российской Федерации 28 04, 066696, 2003-04-11, ОВД Вышневолоцкого района УВД Тверской области

Статус записи об объекте недвижимости

Наименование	Значение
Статус записи об объекте недвижимости	Сведения об объекте недвижимости имеют статус "актуальные, ранее учтенные"

Сведения выписки об основных характеристиках и зарегистрированных правах на объект недвижимости (земельный участок)

Реквизиты выписки

Наименование	Значение
Дата формирования выписки	10.03.2022
Регистрационный номер	****-*** / ****-*****

Реквизиты поступившего запроса

Наименование	Значение
Дата поступившего запроса	10.03.2022
Дата получения запроса органом регистрации прав	10.03.2022

Сведения об объекте недвижимости - земельном участке

Наименование	Значение
Дата постановки на учет/ регистрации	08.09.2004 0:00:00
Кадастровый номер	69:06:0090105:49
Номер кадастрового квартала	69:06:0090105
Вид объекта недвижимости	002001001000, Земельный участок
Вид земельного участка	01, Землепользование
Вид категории	003002000000, Земли населенных пунктов
По документу	Для садоводства и огородничества
Площадь	008, Декларированная площадь
Значение в кв. метрах	600
Адрес в соответствии с ФИАС (Текст)	Местоположение установлено относительно ориентира, расположенного в границах участка. Почтовый адрес ориентира: р-н Вышневолоцкий СТ "Солнышко" ул. нет участок 5.
Кадастровая стоимость	31008
Особые отметки	Граница земельного участка не установлена в соответствии с требованиями земельного законодательства. Сведения, необходимые для заполнения раздела: 3 - Описание местоположения земельного участка, отсутствуют.

Сведения о правах и правообладателях

Наименование	Значение
Сведения о праве и правообладателях	
Дата постановки на учет/ регистрации	10.07.2017 14:19:38
Вид зарегистрированного вещного права	001001000000, Собственность
Номер регистрации вещного права	69:06:0090105:49-69/006/2017-1
Сведения о правообладателе	Петров Алексей Георгиевич 1956-04-26, дер. Черенцово Вышневолоцкого района Калининской области, Российской Федерации 003-996-755 79, 008001001000, Паспорт гражданина Российской Федерации 28 01, 428196, 2001-12-06, ОВД Вышневолоцкого района Тверской области

Статус записи об объекте недвижимости

Наименование	Значение
Статус записи об объекте недвижимости	Сведения об объекте недвижимости имеют статус "актуальные, ранее учтенные"

Сведения выписки об основных характеристиках и зарегистрированных правах на объект недвижимости (земельный участок)

Реквизиты выписки

Наименование	Значение
Дата формирования выписки	10.03.2022
Регистрационный номер	****-***/****-*****

Реквизиты поступившего запроса

Наименование	Значение
Дата поступившего запроса	10.03.2022
Дата получения запроса органом регистрации прав	10.03.2022

Сведения об объекте недвижимости - земельном участке

Наименование	Значение
Дата постановки на учет/ регистрации	08.09.2004 0:00:00
Кадастровый номер	69:06:0090105:64
Номер кадастрового квартала	69:06:0090105
Вид объекта недвижимости	002001001000, Земельный участок
Вид земельного участка	01, Землепользование
Вид категории	003002000000, Земли населенных пунктов
По документу	Для садоводства и огородничества
Площадь	008, Декларированная площадь
Значение в кв. метрах	600
Адрес в соответствии с ФИАС (Текст)	Местоположение установлено относительно ориентира, расположенного в границах участка. Почтовый адрес ориентира: обл. Тверская, Вышневолоцкий р-н, с/пос Солнечное, с/т "Солнышко", участок 6.
Кадастровая стоимость	31008
Особые отметки	Граница земельного участка не установлена в соответствии с требованиями земельного законодательства. Сведения, необходимые для заполнения раздела: 3 - Описание местоположения земельного участка, отсутствуют.

Сведения о правах и правообладателях

Наименование	Значение
Сведения о праве и правообладателях	
Дата постановки на учет/ регистрации	27.10.2015 9:52:11
Вид зарегистрированного вещного права	001001000000, Собственность
Номер регистрации вещного права	69-69/006-69/106/007/2015-599/2
Сведения о правообладателе	Минеева Надежда Федоровна 1962-12-02, д.Старое Котчище Вышневолоцкого района Тверской области, Российской Федерации 005-543-299 29, 008001001000, Паспорт гражданина Российской Федерации 28 06, 789879, 2007-12-18, Отделением УФМС России по Тверской области в Вышневолоцком районе

Статус записи об объекте недвижимости

Наименование	Значение
Статус записи об объекте недвижимости	Сведения об объекте недвижимости имеют статус "актуальные, ранее учтенные"

Сведения выписки об основных характеристиках и зарегистрированных правах на объект недвижимости (земельный участок)

Реквизиты выписки

Наименование	Значение
Дата формирования выписки	10.03.2022
Регистрационный номер	****-*** / ****-*****

Реквизиты поступившего запроса

Наименование	Значение
Дата поступившего запроса	10.03.2022
Дата получения запроса органом регистрации прав	10.03.2022

Сведения об объекте недвижимости - земельном участке

Наименование	Значение
Дата постановки на учет/ регистрации	08.09.2004 0:00:00
Кадастровый номер	69:06:0090105:63
Номер кадастрового квартала	69:06:0090105
Вид объекта недвижимости	002001001000, Земельный участок
Вид земельного участка	01, Землепользование
Вид категории	003002000000, Земли населенных пунктов
По документу	Для садоводства и огородничества
Площадь	008, Декларированная площадь
Значение в кв. метрах	600
Адрес в соответствии с ФИАС (Текст)	Местоположение установлено относительно ориентира, расположенного в границах участка. Почтовый адрес ориентира: обл. Тверская, р-н Вышневолоцкий, с/п Солнечное, СТ "Солнышко", участок №7.
Кадастровая стоимость	31008
Особые отметки	Граница земельного участка не установлена в соответствии с требованиями земельного законодательства. Сведения, необходимые для заполнения раздела: 3 - Описание местоположения земельного участка, отсутствуют.

Сведения о правах и правообладателях

Наименование	Значение
Сведения о праве и правообладателях	
Дата постановки на учет/ регистрации	13.09.2010 0:00:00
Вид зарегистрированного вещного права	001001000000, Собственность
Номер регистрации вещного права	69-69-07/015/2010-461
Сведения о правообладателе	Дроздова Лидия Григорьевна 1944-12-20, дер.Заозерье Пеновского района Калининской области, Гражданин РФ 009-486-823 81, 008001001000, Паспорт гражданина Российской Федерации 28 02, 811108, 2002-10-11, ОВД Вышневолоцкого района УВД Тверской области

Статус записи об объекте недвижимости

Наименование	Значение
Статус записи об объекте недвижимости	Сведения об объекте недвижимости имеют статус "актуальные, ранее учтенные"

Сведения выписки об основных характеристиках и зарегистрированных правах на объект недвижимости (земельный участок)

Реквизиты выписки

Наименование	Значение
Дата формирования выписки	10.03.2022
Регистрационный номер	****-***/****-*****

Реквизиты поступившего запроса

Наименование	Значение
Дата поступившего запроса	10.03.2022
Дата получения запроса органом регистрации прав	10.03.2022

Сведения об объекте недвижимости - земельном участке

Наименование	Значение
Дата постановки на учет/ регистрации	08.09.2004 0:00:00
Кадастровый номер	69:06:0090105:62
Номер кадастрового квартала	69:06:0090105
Вид объекта недвижимости	002001001000, Земельный участок
Вид земельного участка	01, Землепользование
Вид категории	003002000000, Земли населенных пунктов
По документу	Для садоводства и огородничества
Площадь	008, Декларированная площадь
Значение в кв. метрах	600
Адрес в соответствии с ФИАС (Текст)	Местоположение установлено относительно ориентира, расположенного в границах участка. Почтовый адрес ориентира: обл.Тверская, Вышневолоцкий р-н, с/пос Солнечное, с/т "Солнышко", участок 8.
Кадастровая стоимость	31008
Особые отметки	Граница земельного участка не установлена в соответствии с требованиями земельного законодательства. Сведения, необходимые для заполнения раздела: 3 - Описание местоположения земельного участка, отсутствуют.

Сведения о правах и правообладателях

Наименование	Значение
Сведения о праве и правообладателях	
Дата постановки на учет/ регистрации	23.03.2009 0:00:00
Вид зарегистрированного вещного права	001001000000, Собственность
Номер регистрации вещного права	69-69-07/007/2009-009
Сведения о правообладателе	Заложкина Ирина Александровна 1957-09-22, пос. Солнечный Вышневолоцкого района Калининской области, Гражданин РФ 008-978-409 97, 008001001000, Паспорт гражданина Российской Федерации 28 04, 021543, 2003-03-12, ОВД Вышневолоцкого района Тверской области

Статус записи об объекте недвижимости

Наименование	Значение
Статус записи об объекте недвижимости	Сведения об объекте недвижимости имеют статус "актуальные, ранее учтенные"

Сведения выписки об основных характеристиках и зарегистрированных правах на объект недвижимости (земельный участок)

Реквизиты выписки

Наименование	Значение
Дата формирования выписки	10.03.2022
Регистрационный номер	****-*** / ****-*****

Реквизиты поступившего запроса

Наименование	Значение
Дата поступившего запроса	10.03.2022
Дата получения запроса органом регистрации прав	10.03.2022

Сведения об объекте недвижимости - земельном участке

Наименование	Значение
Дата постановки на учет/ регистрации	08.09.2004 0:00:00
Кадастровый номер	69:06:0090105:70
Номер кадастрового квартала	69:06:0090105
Вид объекта недвижимости	002001001000, Земельный участок
Вид земельного участка	01, Землепользование
Вид категории	003002000000, Земли населенных пунктов
По документу	Для садоводства и огородничества
Площадь	008, Декларированная площадь
Значение в кв. метрах	600
Адрес в соответствии с ФИАС (Текст)	Местоположение установлено относительно ориентира, расположенного в границах участка. Почтовый адрес ориентира: Тверская область, р-н Вышневолоцкий, с/пос Солнечное, с/т "Солнышко", участок 9.
Кадастровая стоимость	31008
Особые отметки	Граница земельного участка не установлена в соответствии с требованиями земельного законодательства. Сведения, необходимые для заполнения раздела: 3 - Описание местоположения земельного участка, отсутствуют.

Сведения о правах и правообладателях

Наименование	Значение
Сведения о праве и правообладателях	
Дата постановки на учет/ регистрации	18.01.2021 18:14:22
Вид зарегистрированного вещного права	001001000000, Собственность
Номер регистрации вещного права	69:06:0090105:70-69/073/2021-2
Сведения о правообладателе	Богуцкая Таиса Петровна 1939-03-17, дер. Гудобино Вышневолоцкого р-на Тверской области, 84800000643, Российская Федерация 087-027-839 89, 008001001000, Паспорт гражданина Российской Федерации Паспорт гражданина Российской Федерации, 28 00, 256619, 2001-02-03, ОВД Вышневолоцкого района Тверской области tarasova.e.v@not69.ru, 171120, Тверская обл, р-н. Вышневолоцкий, п. Солнечный, ул. Молодежная, д. 2, кв. 55

Статус записи об объекте недвижимости

Наименование	Значение
Статус записи об объекте недвижимости	Сведения об объекте недвижимости имеют статус "актуальные, ранее учтенные"

Сведения выписки об основных характеристиках и зарегистрированных правах на объект недвижимости (земельный участок)

Реквизиты выписки

Наименование	Значение
Дата формирования выписки	10.03.2022
Регистрационный номер	****-*** / ****-*****

Реквизиты поступившего запроса

Наименование	Значение
Дата поступившего запроса	10.03.2022
Дата получения запроса органом регистрации прав	10.03.2022

Сведения об объекте недвижимости - земельном участке

Наименование	Значение
Дата постановки на учет/ регистрации	08.09.2004 0:00:00
Кадастровый номер	69:06:0090105:61
Номер кадастрового квартала	69:06:0090105
Вид объекта недвижимости	002001001000, Земельный участок
Вид земельного участка	01, Землепользование
Вид категории	003002000000, Земли населенных пунктов
По документу	Для садоводства и огородничества
Площадь	009, Уточненная площадь
Значение в кв. метрах	1000
Погрешность	22
Адрес в соответствии с ФИАС (Текст)	Местоположение установлено относительно ориентира, расположенного в границах участка. Почтовый адрес ориентира: обл. Тверская, р-н Вышневолоцкий, с/п Солнечное, садоводческое товарищество "Солнышко", участок № 10.
Кадастровая стоимость	51680

Сведения о правах и правообладателях

Наименование	Значение
Сведения о праве и правообладателях	
Дата постановки на учет/ регистрации	23.04.2012 0:00:00
Вид зарегистрированного вещного права	001001000000, Собственность
Номер регистрации вещного права	69-69-07/007/2012-049
Сведения о правообладателе	Кокорев Алексей Андреевич 1996-08-18, пос. Солнечный Вышневолоцкого р-на Тверской области, Российская Федерация 178-906-250 13, 008001001000, Паспорт гражданина Российской Федерации 28 10, 044283, 2010-09-07, Отделением УФМС России по Тверской области в Вышневолоцком районе

Статус записи об объекте недвижимости

Наименование	Значение
Статус записи об объекте недвижимости	Сведения об объекте недвижимости имеют статус "актуальные, ранее учтенные"

Земельные участки

Номер точки	X	Y	Описание закреп.	Погрешность, м
-------------	---	---	------------------	----------------

69:06:0090105:61

Система координат:				
СК кадастрового округа, зона 2				
1				
1	380752.10	2189563.91	-	0
2	380766.80	2189595.67	-	0
3	380742.28	2189610.50	-	0

4


380727.43

2189578.81

-

0

План (чертеж, схема) земельного участка



:61

Масштаб 1:1100

Сведения выписки об основных характеристиках и зарегистрированных правах на объект недвижимости (земельный участок)

Реквизиты выписки

Наименование	Значение
Дата формирования выписки	10.03.2022
Регистрационный номер	****-*** / ****-*****

Реквизиты поступившего запроса

Наименование	Значение
Дата поступившего запроса	10.03.2022
Дата получения запроса органом регистрации прав	10.03.2022

Сведения об объекте недвижимости - земельном участке

Наименование	Значение
Дата постановки на учет/ регистрации	08.09.2004 0:00:00
Кадастровый номер	69:06:0090105:67
Номер кадастрового квартала	69:06:0090105
Вид объекта недвижимости	002001001000, Земельный участок
Вид земельного участка	01, Землепользование
Вид категории	003002000000, Земли населенных пунктов
По документу	Для садоводства и огородничества
Площадь	008, Декларированная площадь
Значение в кв. метрах	600
Адрес в соответствии с ФИАС (Текст)	Местоположение установлено относительно ориентира, расположенного в границах участка. Почтовый адрес ориентира: Тверская обл, р-н Вышневолоцкий, с/пос Солнечное, с/т "Солнышко", уч. 11.
Кадастровая стоимость	31008
Особые отметки	Граница земельного участка не установлена в соответствии с требованиями земельного законодательства. Сведения, необходимые для заполнения раздела: 3 - Описание местоположения земельного участка, отсутствуют.

Сведения о правах и правообладателях

Наименование	Значение
Сведения о праве и правообладателях	
Дата постановки на учет/ регистрации	26.06.2009 0:00:00
Вид зарегистрированного вещного права	001001000000, Собственность
Номер регистрации вещного права	69-69-07/010/2009-501
Сведения о правообладателе	Проценко Виктор Викторович 1957-10-29, д.Леонтьево Вышневолоцкого района Калининской области, Российской Федерации 009-355-047 40, 008001001000, Паспорт гражданина Российской Федерации 28 04, 066719, 2003-04-12, ОВД Вышневолоцкого района УВД Тверской области

Статус записи об объекте недвижимости

Наименование	Значение
Статус записи об объекте недвижимости	Сведения об объекте недвижимости имеют статус "актуальные, ранее учтенные"

Сведения выписки об основных характеристиках и зарегистрированных правах на объект недвижимости (земельный участок)

Реквизиты выписки

Наименование	Значение
Дата формирования выписки	10.03.2022
Регистрационный номер	****-***/****-*****

Реквизиты поступившего запроса

Наименование	Значение
Дата поступившего запроса	10.03.2022
Дата получения запроса органом регистрации прав	10.03.2022

Сведения об объекте недвижимости - земельном участке

Наименование	Значение
Дата постановки на учет/ регистрации	08.09.2004 0:00:00
Кадастровый номер	69:06:0090105:66
Номер кадастрового квартала	69:06:0090105
Вид объекта недвижимости	002001001000, Земельный участок
Вид земельного участка	01, Землепользование
Вид категории	003002000000, Земли населенных пунктов
По документу	Для садоводства и огородничества
Площадь	008, Декларированная площадь
Значение в кв. метрах	600
Адрес в соответствии с ФИАС (Текст)	Местоположение установлено относительно ориентира, расположенного в границах участка. Почтовый адрес ориентира: обл. Тверская, Вышневолоцкий р-н, с/т "Солнышко", участок 12.
Кадастровая стоимость	31008
Особые отметки	Граница земельного участка не установлена в соответствии с требованиями земельного законодательства. Сведения, необходимые для заполнения раздела: 3 - Описание местоположения земельного участка, отсутствуют.

Сведения о правах и правообладателях

Наименование	Значение
Сведения о праве и правообладателях	
Дата постановки на учет/ регистрации	27.10.2009 0:00:00
Вид зарегистрированного вещного права	001001000000, Собственность
Номер регистрации вещного права	69-69-07/018/2009-433
Сведения о правообладателе	Карнаухов Виктор Тимофеевич 1947-01-06, дер.Тимково Бологовского района Калининской области, Гражданин РФ 008001001000, Паспорт гражданина Российской Федерации 28 04, 127787, 2003-06-24, ОВД Вышневолоцкого района Тверской области

Статус записи об объекте недвижимости

Наименование	Значение
Статус записи об объекте недвижимости	Сведения об объекте недвижимости имеют статус "актуальные, ранее учтенные"

Сведения выписки об основных характеристиках и зарегистрированных правах на объект недвижимости (земельный участок)

Реквизиты выписки

Наименование	Значение
Дата формирования выписки	10.03.2022
Регистрационный номер	****-***/****-*****

Реквизиты поступившего запроса

Наименование	Значение
Дата поступившего запроса	10.03.2022
Дата получения запроса органом регистрации прав	10.03.2022

Сведения об объекте недвижимости - земельном участке

Наименование	Значение
Дата постановки на учет/ регистрации	08.09.2004 0:00:00
Кадастровый номер	69:06:0090105:65
Номер кадастрового квартала	69:06:0090105
Вид объекта недвижимости	002001001000, Земельный участок
Вид земельного участка	01, Землепользование
Вид категории	003002000000, Земли населенных пунктов
По документу	Для садоводства и огородничества
Площадь	008, Декларированная площадь
Значение в кв. метрах	600
Адрес в соответствии с ФИАС (Текст)	Местоположение установлено относительно ориентира, расположенного в границах участка. Почтовый адрес ориентира: р-н Вышневолоцкий СТ "Солнышко" ул. нет участок 13.
Кадастровая стоимость	31008
Особые отметки	Граница земельного участка не установлена в соответствии с требованиями земельного законодательства. Сведения, необходимые для заполнения разделов: 2 - Сведения о зарегистрированных правах; 3 - Описание местоположения земельного участка, отсутствуют.

Статус записи об объекте недвижимости

Наименование	Значение
Статус записи об объекте недвижимости	Сведения об объекте недвижимости имеют статус "актуальные, ранее учтенные"

Сведения выписки об основных характеристиках и зарегистрированных правах на объект недвижимости (земельный участок)

Реквизиты выписки

Наименование	Значение
Дата формирования выписки	10.03.2022
Регистрационный номер	****-***/****-*****

Реквизиты поступившего запроса

Наименование	Значение
Дата поступившего запроса	10.03.2022
Дата получения запроса органом регистрации прав	10.03.2022

Сведения об объекте недвижимости - земельном участке

Наименование	Значение
Дата постановки на учет/ регистрации	08.09.2004 0:00:00
Кадастровый номер	69:06:0090105:48
Номер кадастрового квартала	69:06:0090105
Вид объекта недвижимости	002001001000, Земельный участок
Вид земельного участка	01, Землепользование
Вид категории	003002000000, Земли населенных пунктов
По документу	Для садоводства и огородничества
Площадь	008, Декларированная площадь
Значение в кв. метрах	600
Адрес в соответствии с ФИАС (Текст)	Местоположение установлено относительно ориентира, расположенного в границах участка. Почтовый адрес ориентира: обл Тверская, р-н Вышневолоцкий, с/пос Солнечное, с/т "Солнышко", участок 15.
Кадастровая стоимость	31008
Особые отметки	Граница земельного участка не установлена в соответствии с требованиями земельного законодательства. Сведения, необходимые для заполнения раздела: 3 - Описание местоположения земельного участка, отсутствуют.

Сведения о правах и правообладателях

Наименование	Значение
Сведения о праве и правообладателях	
Дата постановки на учет/ регистрации	21.08.2014 0:00:00
Вид зарегистрированного вещного права	001001000000, Собственность
Номер регистрации вещного права	69-69-06/023/2014-366
Сведения о правообладателе	Васильева Зинаида Федоровна 1948-06-16, дер. Железово Кувшиновского района Тверской области, Российская Федерация 007-903-493 47, 008001001000, Паспорт гражданина Российской Федерации 28 02, 565814, 2002-04-11, ОВД Вышневолоцкого района Тверской области

Статус записи об объекте недвижимости

Наименование	Значение
Статус записи об объекте недвижимости	Сведения об объекте недвижимости имеют статус "актуальные, ранее учтенные"

Сведения выписки об основных характеристиках и зарегистрированных правах на объект недвижимости (земельный участок)

Реквизиты выписки

Наименование	Значение
Дата формирования выписки	10.03.2022
Регистрационный номер	****-***/****-*****

Реквизиты поступившего запроса

Наименование	Значение
Дата поступившего запроса	10.03.2022
Дата получения запроса органом регистрации прав	10.03.2022

Сведения об объекте недвижимости - земельном участке

Наименование	Значение
Дата постановки на учет/ регистрации	08.09.2004 0:00:00
Кадастровый номер	69:06:0090105:58
Номер кадастрового квартала	69:06:0090105
Вид объекта недвижимости	002001001000, Земельный участок
Вид земельного участка	01, Землепользование
Вид категории	003002000000, Земли населенных пунктов
По документу	Для садоводства и огородничества
Площадь	008, Декларированная площадь
Значение в кв. метрах	600
Адрес в соответствии с ФИАС (Текст)	Местоположение установлено относительно ориентира, расположенного в границах участка. Почтовый адрес ориентира: р-н Вышневолоцкий СТ "Солнышко" ул. нет участок 16.
Кадастровая стоимость	31008
Особые отметки	Граница земельного участка не установлена в соответствии с требованиями земельного законодательства. Сведения, необходимые для заполнения разделов: 2 - Сведения о зарегистрированных правах; 3 - Описание местоположения земельного участка, отсутствуют.

Статус записи об объекте недвижимости

Наименование	Значение
Статус записи об объекте недвижимости	Сведения об объекте недвижимости имеют статус "актуальные, ранее учтенные"

Сведения выписки об основных характеристиках и зарегистрированных правах на объект недвижимости (земельный участок)

Реквизиты выписки

Наименование	Значение
Дата формирования выписки	10.03.2022
Регистрационный номер	****-***/****-*****

Реквизиты поступившего запроса

Наименование	Значение
Дата поступившего запроса	10.03.2022
Дата получения запроса органом регистрации прав	10.03.2022

Сведения об объекте недвижимости - земельном участке

Наименование	Значение
Дата постановки на учет/ регистрации	08.09.2004 0:00:00
Кадастровый номер	69:06:0090105:60
Номер кадастрового квартала	69:06:0090105
Вид объекта недвижимости	002001001000, Земельный участок
Вид земельного участка	01, Землепользование
Вид категории	003002000000, Земли населенных пунктов
По документу	Для садоводства и огородничества
Площадь	008, Декларированная площадь
Значение в кв. метрах	600
Адрес в соответствии с ФИАС (Текст)	Местоположение установлено относительно ориентира, расположенного в границах участка. Почтовый адрес ориентира: Тверская обл, р-н Вышневолоцкий, с/п Солнечное, СТ "Солнышко", уч 17.
Кадастровая стоимость	31008
Особые отметки	Граница земельного участка не установлена в соответствии с требованиями земельного законодательства. Сведения, необходимые для заполнения раздела: 3 - Описание местоположения земельного участка, отсутствуют.

Сведения о правах и правообладателях

Наименование	Значение
Сведения о праве и правообладателях	
Дата постановки на учет/ регистрации	28.09.2019 19:09:49
Вид зарегистрированного вещного права	001001000000, Собственность
Номер регистрации вещного права	69:06:0090105:60-69/073/2019-1
Сведения о правообладателе	Широков Валерий Вячеславович 1972-01-29, пос. Брусово Удомельского района Тверской области, 848000000643, Российская Федерация 076-164-018 59, 008001001000, Паспорт гражданина Российской Федерации паспорт гражданина Российской Федерации, 28 16, 498473, 2017-02-09, Отделением УФМС России по Тверской обл. в Вышневолоцком р-не

Статус записи об объекте недвижимости

Наименование	Значение
Статус записи об объекте недвижимости	Сведения об объекте недвижимости имеют статус "актуальные, ранее учтенные"

Сведения выписки об основных характеристиках и зарегистрированных правах на объект недвижимости (земельный участок)

Реквизиты выписки

Наименование	Значение
Дата формирования выписки	10.03.2022
Регистрационный номер	****-*** / ****-*****

Реквизиты поступившего запроса

Наименование	Значение
Дата поступившего запроса	10.03.2022
Дата получения запроса органом регистрации прав	10.03.2022

Сведения об объекте недвижимости - земельном участке

Наименование	Значение
Дата постановки на учет/ регистрации	08.09.2004 0:00:00
Кадастровый номер	69:06:0090105:57
Номер кадастрового квартала	69:06:0090105
Вид объекта недвижимости	002001001000, Земельный участок
Вид земельного участка	01, Землепользование
Вид категории	003002000000, Земли населенных пунктов
По документу	Для садоводства и огородничества
Площадь	008, Декларированная площадь
Значение в кв. метрах	600
Адрес в соответствии с ФИАС (Текст)	Местоположение установлено относительно ориентира, расположенного в границах участка. Почтовый адрес ориентира: р-н Вышневолоцкий СТ "Солнышко" ул. нет участок 18.
Кадастровая стоимость	31008
Особые отметки	Граница земельного участка не установлена в соответствии с требованиями земельного законодательства. Сведения, необходимые для заполнения разделов: 2 - Сведения о зарегистрированных правах; 3 - Описание местоположения земельного участка, отсутствуют.

Статус записи об объекте недвижимости

Наименование	Значение
Статус записи об объекте недвижимости	Сведения об объекте недвижимости имеют статус "актуальные, ранее учтенные"

Сведения выписки об основных характеристиках и зарегистрированных правах на объект недвижимости (земельный участок)

Реквизиты выписки

Наименование	Значение
Дата формирования выписки	10.03.2022
Регистрационный номер	****-***/****-*****

Реквизиты поступившего запроса

Наименование	Значение
Дата поступившего запроса	10.03.2022
Дата получения запроса органом регистрации прав	10.03.2022

Сведения об объекте недвижимости - земельном участке

Наименование	Значение
Дата постановки на учет/ регистрации	08.09.2004 0:00:00
Кадастровый номер	69:06:0090105:56
Номер кадастрового квартала	69:06:0090105
Вид объекта недвижимости	002001001000, Земельный участок
Вид земельного участка	01, Землепользование
Кадастровые номера расположенных в пределах земельного участка объектов недвижимости	69:06:0090105:192
Вид категории	003002000000, Земли населенных пунктов
По документу	Для садоводства и огородничества
Площадь	009, Уточненная площадь
Значение в кв. метрах	607
Погрешность	10
Адрес в соответствии с ФИАС (Текст)	Местоположение установлено относительно ориентира, расположенного в границах участка. Почтовый адрес ориентира: обл. Тверская, Вышневолоцкий р-н, с/пос Солнечное, с/т "Солнышко", участок 19.
Кадастровая стоимость	31369.76

Сведения о правах и правообладателях

Наименование	Значение
Сведения о праве и правообладателях	
Дата постановки на учет/ регистрации	23.05.2018 12:12:02
Вид зарегистрированного вещного права	001001000000, Собственность
Номер регистрации вещного права	69:06:0090105:56-69/073/2018-2
Сведения о правообладателе	Кузнецов Юрий Владимирович 1965-10-28, пос.Цна Вышневолоцкого р-на Тверской обл. , 848000000643, Российская Федерация 131-644-236 29, 008001001000, Паспорт гражданина Российской Федерации 28 10, 062556, 2010-11-17, Отделением УФМС России по Тверской области в Вышневолоцком районе

Статус записи об объекте недвижимости

Наименование	Значение
Статус записи об объекте недвижимости	Сведения об объекте недвижимости имеют статус "актуальные, ранее учтенные"

Земельные участки

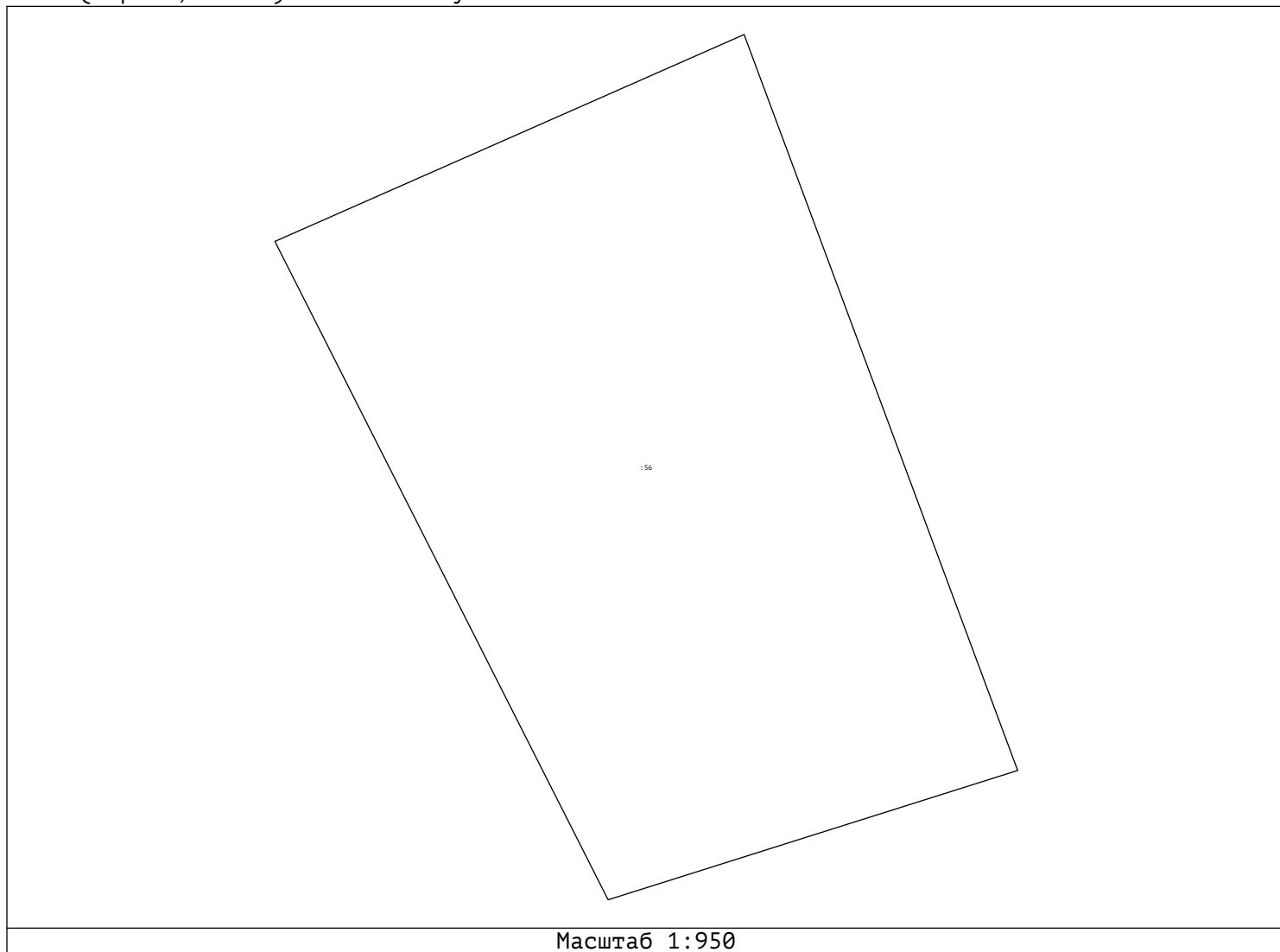
Номер точки	X	Y	Описание закреп.	Погрешность, м
-------------	---	---	------------------	----------------

69:06:0090105:56

Система координат:				
МСК-69				
1				
1	380718.12	2189580.45	-	0,2
2	380687.78	2189591.73	-	0,2

3	380682.45	2189574.84	-	0,2
4	380709.59	2189561.10	-	0,2

План (чертеж, схема) земельного участка



Сведения выписки об основных характеристиках и зарегистрированных правах на объект недвижимости (земельный участок)

Реквизиты выписки

Наименование	Значение
Дата формирования выписки	10.03.2022
Регистрационный номер	****-***/****-*****

Реквизиты поступившего запроса

Наименование	Значение
Дата поступившего запроса	10.03.2022
Дата получения запроса органом регистрации прав	10.03.2022

Сведения об объекте недвижимости - земельном участке

Наименование	Значение
Дата постановки на учет/ регистрации	08.09.2004 0:00:00
Кадастровый номер	69:06:0090105:55
Номер кадастрового квартала	69:06:0090105
Вид объекта недвижимости	002001001000, Земельный участок
Вид земельного участка	01, Землепользование
Вид категории	003002000000, Земли населенных пунктов
По документу	Для садоводства и огородничества
Площадь	008, Декларированная площадь
Значение в кв. метрах	600
Адрес в соответствии с ФИАС (Текст)	Местоположение установлено относительно ориентира, расположенного в границах участка. Почтовый адрес ориентира: р-н Вышневолоцкий СТ "Солнышко" ул. нет участок 20.
Кадастровая стоимость	31008
Особые отметки	Граница земельного участка не установлена в соответствии с требованиями земельного законодательства. Сведения, необходимые для заполнения разделов: 2 - Сведения о зарегистрированных правах; 3 - Описание местоположения земельного участка, отсутствуют.

Статус записи об объекте недвижимости

Наименование	Значение
Статус записи об объекте недвижимости	Сведения об объекте недвижимости имеют статус "актуальные, ранее учтенные"

Сведения выписки об основных характеристиках и зарегистрированных правах на объект недвижимости (земельный участок)

Реквизиты выписки

Наименование	Значение
Дата формирования выписки	10.03.2022
Регистрационный номер	****-***/****-*****

Реквизиты поступившего запроса

Наименование	Значение
Дата поступившего запроса	10.03.2022
Дата получения запроса органом регистрации прав	10.03.2022

Сведения об объекте недвижимости - земельном участке

Наименование	Значение
Дата постановки на учет/ регистрации	08.09.2004 0:00:00
Кадастровый номер	69:06:0090105:47
Номер кадастрового квартала	69:06:0090105
Вид объекта недвижимости	002001001000, Земельный участок
Вид земельного участка	01, Землепользование
Вид категории	003002000000, Земли населенных пунктов
По документу	Для садоводства и огородничества
Площадь	008, Декларированная площадь
Значение в кв. метрах	600
Адрес в соответствии с ФИАС (Текст)	Местоположение установлено относительно ориентира, расположенного в границах участка. Почтовый адрес ориентира: обл. Тверская, Вышневолоцкий р-н, с/пос. Солнечное, с.т. "Солнышко", участок 21.
Кадастровая стоимость	31008
Особые отметки	Граница земельного участка не установлена в соответствии с требованиями земельного законодательства. Сведения, необходимые для заполнения раздела: 3 - Описание местоположения земельного участка, отсутствуют.

Сведения о правах и правообладателях

Наименование	Значение
Сведения о праве и правообладателях	
Дата постановки на учет/ регистрации	27.07.2009 0:00:00
Вид зарегистрированного вещного права	001001000000, Собственность
Номер регистрации вещного права	69-69-07/015/2009-062
Сведения о правообладателе	Игнатьев Владимир Иванович 1949-03-11, дер. Кабожа Чалодощенского района Вологодской области, Российской Федерации 009-486-958 95, 008001001000, Паспорт гражданина Российской Федерации 28 02, 565218, 2002-04-04, ОВД Вышневолоцкого района Тверской области

Статус записи об объекте недвижимости

Наименование	Значение
Статус записи об объекте недвижимости	Сведения об объекте недвижимости имеют статус "актуальные, ранее учтенные"

Сведения выписки об основных характеристиках и зарегистрированных правах на объект недвижимости (земельный участок)

Реквизиты выписки

Наименование	Значение
Дата формирования выписки	10.03.2022
Регистрационный номер	****-*** / ****-*****

Реквизиты поступившего запроса

Наименование	Значение
Дата поступившего запроса	10.03.2022
Дата получения запроса органом регистрации прав	10.03.2022

Сведения об объекте недвижимости - земельном участке

Наименование	Значение
Дата постановки на учет/ регистрации	08.09.2004 0:00:00
Кадастровый номер	69:06:0090105:46
Номер кадастрового квартала	69:06:0090105
Вид объекта недвижимости	002001001000, Земельный участок
Вид земельного участка	01, Землепользование
Вид категории	003002000000, Земли населенных пунктов
По документу	Для садоводства и огородничества
Площадь	008, Декларированная площадь
Значение в кв. метрах	600
Адрес в соответствии с ФИАС (Текст)	Местоположение установлено относительно ориентира, расположенного в границах участка. Почтовый адрес ориентира: обл. Тверская, Вышневолоцкий р-н, с/пос Солнечное, с/т "Солнышко", участок 22.
Кадастровая стоимость	31008
Особые отметки	Граница земельного участка не установлена в соответствии с требованиями земельного законодательства. Сведения, необходимые для заполнения раздела: 3 - Описание местоположения земельного участка, отсутствуют.

Сведения о правах и правообладателях

Наименование	Значение
Сведения о праве и правообладателях	
Дата постановки на учет/ регистрации	23.03.2009 0:00:00
Вид зарегистрированного вещного права	001001000000, Собственность
Номер регистрации вещного права	69-69-07/007/2009-010
Сведения о правообладателе	Соболев Александр Михайлович 1957-02-06, дер. Леонтьево Вышневолоцкого района Тверской области, Российской Федерации 007-896-461 90, 008001001000, Паспорт гражданина Российской Федерации 28 02, 643330, 2002-05-28, ОВД Вышневолоцкого района Тверской области

Статус записи об объекте недвижимости

Наименование	Значение
Статус записи об объекте недвижимости	Сведения об объекте недвижимости имеют статус "актуальные, ранее учтенные"

Сведения выписки об основных характеристиках и зарегистрированных правах на объект недвижимости (земельный участок)

Реквизиты выписки

Наименование	Значение
Дата формирования выписки	10.03.2022
Регистрационный номер	****-***/****-*****

Реквизиты поступившего запроса

Наименование	Значение
Дата поступившего запроса	10.03.2022
Дата получения запроса органом регистрации прав	10.03.2022

Сведения об объекте недвижимости - земельном участке

Наименование	Значение
Дата постановки на учет/ регистрации	08.09.2004 0:00:00
Кадастровый номер	69:06:0090105:15
Номер кадастрового квартала	69:06:0090105
Вид объекта недвижимости	002001001000, Земельный участок
Вид земельного участка	01, Землепользование
Вид категории	003002000000, Земли населенных пунктов
По документу	Для садоводства и огородничества
Площадь	008, Декларированная площадь
Значение в кв. метрах	600
Адрес в соответствии с ФИАС (Текст)	Местоположение установлено относительно ориентира, расположенного в границах участка. Почтовый адрес ориентира: р-н Вышневолоцкий, Солнечное сельское поселение, СТ "Солнышко", участок 23.
Кадастровая стоимость	31008
Особые отметки	Граница земельного участка не установлена в соответствии с требованиями земельного законодательства. Сведения, необходимые для заполнения раздела: 3 - Описание местоположения земельного участка, отсутствуют.

Сведения о правах и правообладателях

Наименование	Значение
Сведения о праве и правообладателях	
Дата постановки на учет/ регистрации	14.07.2020 19:28:57
Вид зарегистрированного вещного права	001001000000, Собственность
Номер регистрации вещного права	69:06:0090105:15-69/073/2020-1
Сведения о правообладателе	Соколова Марина Анатольевна 1962-11-22, д. Леонтьево Вышневолоцкого района Калининской области, 84800000643, Российская Федерация 013-438-480 27, 008001001000, Паспорт гражданина Российской Федерации 28 08, 864806, 2008-07-31, Отделением УФМС России по Тверской области в Вышневолоцком районе

Статус записи об объекте недвижимости

Наименование	Значение
Статус записи об объекте недвижимости	Сведения об объекте недвижимости имеют статус "актуальные, ранее учтенные"

Сведения выписки об основных характеристиках и зарегистрированных правах на объект недвижимости (земельный участок)

Реквизиты выписки

Наименование	Значение
Дата формирования выписки	10.03.2022
Регистрационный номер	****-*** / ****-*****

Реквизиты поступившего запроса

Наименование	Значение
Дата поступившего запроса	10.03.2022
Дата получения запроса органом регистрации прав	10.03.2022

Сведения об объекте недвижимости - земельном участке

Наименование	Значение
Дата постановки на учет/ регистрации	08.09.2004 0:00:00
Кадастровый номер	69:06:0090105:14
Номер кадастрового квартала	69:06:0090105
Вид объекта недвижимости	002001001000, Земельный участок
Вид земельного участка	01, Землепользование
Вид категории	003002000000, Земли населенных пунктов
По документу	Для садоводства и огородничества
Площадь	008, Декларированная площадь
Значение в кв. метрах	780
Адрес в соответствии с ФИАС (Текст)	Местоположение установлено относительно ориентира, расположенного в границах участка. Почтовый адрес ориентира: обл. Тверская, р-н Вышневолоцкий, с/пос Солнечное, садоводческое товарищество "Солнышко", участок № 24.
Кадастровая стоимость	40310.4
Особые отметки	Граница земельного участка не установлена в соответствии с требованиями земельного законодательства. Сведения, необходимые для заполнения раздела: 3 - Описание местоположения земельного участка, отсутствуют.

Сведения о правах и правообладателях

Наименование	Значение
Сведения о праве и правообладателях	
Дата постановки на учет/ регистрации	24.07.2009 0:00:00
Вид зарегистрированного вещного права	001001000000, Собственность
Номер регистрации вещного права	69-69-07/015/2009-012
Сведения о правообладателе	Васильева Елена Александровна 1971-01-12, город Вышний Волочек Калининской области, Российской Федерации 006-503-933 19, 008001001000, Паспорт гражданина Российской Федерации 28 02, 703413, 2002-07-23, ОВД Вышневолоцкого района Тверской области

Статус записи об объекте недвижимости

Наименование	Значение
Статус записи об объекте недвижимости	Сведения об объекте недвижимости имеют статус "актуальные, ранее учтенные"

Сведения выписки об основных характеристиках и зарегистрированных правах на объект недвижимости (земельный участок)

Реквизиты выписки

Наименование	Значение
Дата формирования выписки	10.03.2022
Регистрационный номер	****-***/****-*****

Реквизиты поступившего запроса

Наименование	Значение
Дата поступившего запроса	10.03.2022
Дата получения запроса органом регистрации прав	10.03.2022

Сведения об объекте недвижимости - земельном участке

Наименование	Значение
Дата постановки на учет/ регистрации	08.09.2004 0:00:00
Кадастровый номер	69:06:0090105:13
Номер кадастрового квартала	69:06:0090105
Вид объекта недвижимости	002001001000, Земельный участок
Вид земельного участка	01, Землепользование
Кадастровые номера расположенных в пределах земельного участка объектов недвижимости	69:06:0090105:195
Вид категории	003002000000, Земли населенных пунктов
По документу	Для садоводства и огородничества
Площадь	008, Декларированная площадь
Значение в кв. метрах	600
Адрес в соответствии с ФИАС (Текст)	Местоположение установлено относительно ориентира, расположенного в границах участка. Почтовый адрес ориентира: Тверская обл, р-н Вышневолоцкий, с/пос Солнечное, с/т "Солнышко", участок 25.
Кадастровая стоимость	31008
Особые отметки	Граница земельного участка не установлена в соответствии с требованиями земельного законодательства. Сведения, необходимые для заполнения раздела: 3 - Описание местоположения земельного участка, отсутствуют.

Сведения о правах и правообладателях

Наименование	Значение
Сведения о праве и правообладателях	
Дата постановки на учет/ регистрации	29.07.2011 0:00:00
Вид зарегистрированного вещного права	001001000000, Собственность
Номер регистрации вещного права	69-69-07/011/2011-455
Сведения о правообладателе	Мурашов Алексей Анатольевич 1964-05-03, гор. Мурманск, Российской Федерации 060-967-839 98, 008001001000, Паспорт гражданина Российской Федерации 47 08, 221945, 2009-05-14, Отделом УФМС России по Мурманской области в Первомайском АО города Мурманска

Статус записи об объекте недвижимости

Наименование	Значение
Статус записи об объекте недвижимости	Сведения об объекте недвижимости имеют статус "актуальные, ранее учтенные"

Сведения выписки об основных характеристиках и зарегистрированных правах на объект недвижимости (земельный участок)

Реквизиты выписки

Наименование	Значение
Дата формирования выписки	10.03.2022
Регистрационный номер	****-***/****-*****

Реквизиты поступившего запроса

Наименование	Значение
Дата поступившего запроса	10.03.2022
Дата получения запроса органом регистрации прав	10.03.2022

Сведения об объекте недвижимости - земельном участке

Наименование	Значение
Дата постановки на учет/ регистрации	08.09.2004 0:00:00
Кадастровый номер	69:06:0090105:59
Номер кадастрового квартала	69:06:0090105
Вид объекта недвижимости	002001001000, Земельный участок
Вид земельного участка	01, Землепользование
Вид категории	003002000000, Земли населенных пунктов
По документу	Для садоводства и огородничества
Площадь	008, Декларированная площадь
Значение в кв. метрах	600
Адрес в соответствии с ФИАС (Текст)	Местоположение установлено относительно ориентира, расположенного в границах участка. Почтовый адрес ориентира: обл.Тверская, р-н Вышневолоцкий, с/пос.Солнечное, ст "Солнышко", участок 26.
Кадастровая стоимость	31008
Особые отметки	Граница земельного участка не установлена в соответствии с требованиями земельного законодательства. Сведения, необходимые для заполнения раздела: 3 - Описание местоположения земельного участка, отсутствуют.

Сведения о правах и правообладателях

Наименование	Значение
Сведения о праве и правообладателях	
Дата постановки на учет/ регистрации	20.04.2016 9:59:45
Вид зарегистрированного вещного права	001001000000, Собственность
Номер регистрации вещного права	69-69/006-69/900/006/2016-884/3
Сведения о правообладателе	Амелина Галина Васильевна 1957-06-02, дер. Андрюково Лихославльского района Калининской области, Российская Федерация 010-545-519 03, 008001001000, Паспорт гражданина Российской Федерации 28 02, 811275, 2002-10-15, ОВД Вышневолоцкого района УВД Тверской области

Статус записи об объекте недвижимости

Наименование	Значение
Статус записи об объекте недвижимости	Сведения об объекте недвижимости имеют статус "актуальные, ранее учтенные"

Сведения выписки об основных характеристиках и зарегистрированных правах на объект недвижимости (земельный участок)

Реквизиты выписки

Наименование	Значение
Дата формирования выписки	10.03.2022
Регистрационный номер	****-*** / ****-*****

Реквизиты поступившего запроса

Наименование	Значение
Дата поступившего запроса	10.03.2022
Дата получения запроса органом регистрации прав	10.03.2022

Сведения об объекте недвижимости - земельном участке

Наименование	Значение
Дата постановки на учет/ регистрации	08.09.2004 0:00:00
Кадастровый номер	69:06:0090105:54
Номер кадастрового квартала	69:06:0090105
Вид объекта недвижимости	002001001000, Земельный участок
Вид земельного участка	01, Землепользование
Вид категории	003002000000, Земли населенных пунктов
По документу	Для садоводства и огородничества
Площадь	008, Декларированная площадь
Значение в кв. метрах	600
Адрес в соответствии с ФИАС (Текст)	Местоположение установлено относительно ориентира, расположенного в границах участка. Почтовый адрес ориентира: р-н Вышневолоцкий СТ "Солнышко" ул. нет участок 27.
Кадастровая стоимость	31008
Особые отметки	Граница земельного участка не установлена в соответствии с требованиями земельного законодательства. Сведения, необходимые для заполнения разделов: 2 - Сведения о зарегистрированных правах; 3 - Описание местоположения земельного участка, отсутствуют.

Статус записи об объекте недвижимости

Наименование	Значение
Статус записи об объекте недвижимости	Сведения об объекте недвижимости имеют статус "актуальные, ранее учтенные"

Сведения выписки об основных характеристиках и зарегистрированных правах на объект недвижимости (земельный участок)

Реквизиты выписки

Наименование	Значение
Дата формирования выписки	10.03.2022
Регистрационный номер	****-***/****-*****

Реквизиты поступившего запроса

Наименование	Значение
Дата поступившего запроса	10.03.2022
Дата получения запроса органом регистрации прав	10.03.2022

Сведения об объекте недвижимости - земельном участке

Наименование	Значение
Дата постановки на учет/ регистрации	08.09.2004 0:00:00
Кадастровый номер	69:06:0090105:53
Номер кадастрового квартала	69:06:0090105
Вид объекта недвижимости	002001001000, Земельный участок
Вид земельного участка	01, Землепользование
Вид категории	003002000000, Земли населенных пунктов
По документу	Для садоводства и огородничества
Площадь	008, Декларированная площадь
Значение в кв. метрах	600
Адрес в соответствии с ФИАС (Текст)	Местоположение установлено относительно ориентира, расположенного в границах участка. Почтовый адрес ориентира: Тверская обл, р-н Вышневолоцкий, с/пос Солнечное, СТ "Солнышко", уч-к 28.
Кадастровая стоимость	31008
Особые отметки	Граница земельного участка не установлена в соответствии с требованиями земельного законодательства. Сведения, необходимые для заполнения раздела: 3 - Описание местоположения земельного участка, отсутствуют.

Сведения о правах и правообладателях

Наименование	Значение
Сведения о праве и правообладателях	
Дата постановки на учет/ регистрации	05.06.2009 0:00:00
Вид зарегистрированного вещного права	001001000000, Собственность
Номер регистрации вещного права	69-69-07/010/2009-165
Сведения о правообладателе	Тимофеева Зинаида Николаевна 1948-12-02, д.Холзуево Селижаровского района Тверской области, Российской Федерации 009-355-380 50, 008001001000, Паспорт гражданина Российской Федерации 28 00, 256664, 2001-02-06, ОВД Вышневолоцкого района Тверской области

Статус записи об объекте недвижимости

Наименование	Значение
Статус записи об объекте недвижимости	Сведения об объекте недвижимости имеют статус "актуальные, ранее учтенные"

Сведения выписки об основных характеристиках и зарегистрированных правах на объект недвижимости (земельный участок)

Реквизиты выписки

Наименование	Значение
Дата формирования выписки	10.03.2022
Регистрационный номер	****-*** / ****-*****

Реквизиты поступившего запроса

Наименование	Значение
Дата поступившего запроса	10.03.2022
Дата получения запроса органом регистрации прав	10.03.2022

Сведения об объекте недвижимости - земельном участке

Наименование	Значение
Дата постановки на учет/ регистрации	08.09.2004 0:00:00
Кадастровый номер	69:06:0090105:52
Номер кадастрового квартала	69:06:0090105
Вид объекта недвижимости	002001001000, Земельный участок
Вид земельного участка	01, Землепользование
Вид категории	003002000000, Земли населенных пунктов
По документу	Для садоводства и огородничества
Площадь	008, Декларированная площадь
Значение в кв. метрах	600
Адрес в соответствии с ФИАС (Текст)	Местоположение установлено относительно ориентира, расположенного в границах участка. Почтовый адрес ориентира: Тверская обл, р-н Вышневолоцкий, с/п Солнечное, с/т "Солнышко", участок 29.
Кадастровая стоимость	31008
Особые отметки	Граница земельного участка не установлена в соответствии с требованиями земельного законодательства. Сведения, необходимые для заполнения раздела: 3 - Описание местоположения земельного участка, отсутствуют.

Сведения о правах и правообладателях

Наименование	Значение
Сведения о праве и правообладателях	
Дата постановки на учет/ регистрации	13.11.2009 0:00:00
Вид зарегистрированного вещного права	001001000000, Собственность
Номер регистрации вещного права	69-69-07/019/2009-410
Сведения о правообладателе	Озерова Лидия Ивановна 1951-08-28, пос. им. Шилова Вышневолоцкого района Калининской области, Гражданин РФ 024-261-468 21, 008001001000, Паспорт гражданина Российской Федерации 28 02, 938157, 2003-01-17, ОВД Вышневолоцкого района УВД Тверской области

Статус записи об объекте недвижимости

Наименование	Значение
Статус записи об объекте недвижимости	Сведения об объекте недвижимости имеют статус "актуальные, ранее учтенные"

Сведения выписки об основных характеристиках и зарегистрированных правах на объект недвижимости (земельный участок)

Реквизиты выписки

Наименование	Значение
Дата формирования выписки	10.03.2022
Регистрационный номер	****-***/****-*****

Реквизиты поступившего запроса

Наименование	Значение
Дата поступившего запроса	10.03.2022
Дата получения запроса органом регистрации прав	10.03.2022

Сведения об объекте недвижимости - земельном участке

Наименование	Значение
Дата постановки на учет/ регистрации	08.09.2004 0:00:00
Кадастровый номер	69:06:0090105:51
Номер кадастрового квартала	69:06:0090105
Вид объекта недвижимости	002001001000, Земельный участок
Вид земельного участка	01, Землепользование
Кадастровые номера расположенных в пределах земельного участка объектов недвижимости	69:06:0090105:77
Вид категории	003002000000, Земли населенных пунктов
По документу	Для садоводства и огородничества
Площадь	009, Уточненная площадь
Значение в кв. метрах	600
Погрешность	10
Адрес в соответствии с ФИАС (Текст)	Местоположение установлено относительно ориентира, расположенного в границах участка. Почтовый адрес ориентира: обл. Тверская, р-н Вышневолоцкий, с/п Солнечное, СТ "Солнышко", участок 30.
Кадастровая стоимость	31008

Сведения о правах и правообладателях

Наименование	Значение
Сведения о праве и правообладателях	
Дата постановки на учет/ регистрации	05.10.2018 18:43:29
Вид зарегистрированного вещного права	001001000000, Собственность
Номер регистрации вещного права	69:06:0090105:51-69/073/2018-2
Сведения о правообладателе	Михеев Дмитрий Викторович 1970-10-30, гор. Вышний Волочек Калининской обл., 848000000643, Российская Федерация 008001001000, Паспорт гражданина Российской Федерации 28 15, 413072, 2015-11-20, Отделением УФМС России по Тверской области в Вышневолоцком районе

Статус записи об объекте недвижимости

Наименование	Значение
Статус записи об объекте недвижимости	Сведения об объекте недвижимости имеют статус "актуальные, ранее учтенные"

Земельные участки


Номер точки	X	Y	Описание закреп.	Погрешность, м
-------------	---	---	------------------	----------------

69:06:0090105:51

Система координат:				
МСК-69				
1				
1	380697.26	2189609.52	-	0,2
2	380674.55	2189621.42	-	0,2

3	380665.33	2189626.11	-	0,2
4	380659.02	2189610.15	-	0,2
5	380690.31	2189594.42	-	0,2

План (чертеж, схема) земельного участка



Масштаб 1:1000

Сведения выписки об основных характеристиках и зарегистрированных правах на объект недвижимости (земельный участок)

Реквизиты выписки

Наименование	Значение
Дата формирования выписки	10.03.2022
Регистрационный номер	****-*** / ****-*****

Реквизиты поступившего запроса

Наименование	Значение
Дата поступившего запроса	10.03.2022
Дата получения запроса органом регистрации прав	10.03.2022

Сведения об объекте недвижимости - земельном участке

Наименование	Значение
Дата постановки на учет/ регистрации	08.09.2004 0:00:00
Кадастровый номер	69:06:0090105:33
Номер кадастрового квартала	69:06:0090105
Вид объекта недвижимости	002001001000, Земельный участок
Вид земельного участка	01, Землепользование
Вид категории	003002000000, Земли населенных пунктов
По документу	Для садоводства и огородничества
Площадь	008, Декларированная площадь
Значение в кв. метрах	600
Адрес в соответствии с ФИАС (Текст)	Местоположение установлено относительно ориентира, расположенного в границах участка. Почтовый адрес ориентира: обл. Тверская, Вышневолоцкий р-н, с/пос Солнечное, с/т "Солнышко", участок 31.
Кадастровая стоимость	31008
Особые отметки	Граница земельного участка не установлена в соответствии с требованиями земельного законодательства. Сведения, необходимые для заполнения раздела: 3 - Описание местоположения земельного участка, отсутствуют.

Сведения о правах и правообладателях

Наименование	Значение
Сведения о праве и правообладателях	
Дата постановки на учет/ регистрации	07.10.2019 17:33:17
Вид зарегистрированного вещного права	001001000000, Собственность
Номер регистрации вещного права	69:06:0090105:33-69/073/2019-2
Сведения о правообладателе	Семенов Александр Анатольевич 1962-10-17, гор. Барыш Ульяновской обл., 84800000643, Российская Федерация 008001001000, Паспорт гражданина Российской Федерации 41 10, 323884, 2010-11-20, Отделением УФМС России по Санкт-Петербургу и Ленинградской обл. в гор. Сосновый Бор

Статус записи об объекте недвижимости

Наименование	Значение
Статус записи об объекте недвижимости	Сведения об объекте недвижимости имеют статус "актуальные, ранее учтенные"

Сведения выписки об основных характеристиках и зарегистрированных правах на объект недвижимости (земельный участок)

Реквизиты выписки

Наименование	Значение
Дата формирования выписки	10.03.2022
Регистрационный номер	****-***/****-*****

Реквизиты поступившего запроса

Наименование	Значение
Дата поступившего запроса	10.03.2022
Дата получения запроса органом регистрации прав	10.03.2022

Сведения об объекте недвижимости - земельном участке

Наименование	Значение
Дата постановки на учет/ регистрации	08.09.2004 0:00:00
Кадастровый номер	69:06:0090105:32
Номер кадастрового квартала	69:06:0090105
Вид объекта недвижимости	002001001000, Земельный участок
Вид земельного участка	01, Землепользование
Вид категории	003002000000, Земли населенных пунктов
По документу	Для садоводства и огородничества
Площадь	008, Декларированная площадь
Значение в кв. метрах	600
Адрес в соответствии с ФИАС (Текст)	Местоположение установлено относительно ориентира, расположенного в границах участка. Почтовый адрес ориентира: обл. Тверская, Вышневолоцкий р-н, с/пос Солнечное, с/т "Солнышко", участок 32.
Кадастровая стоимость	31008
Особые отметки	Граница земельного участка не установлена в соответствии с требованиями земельного законодательства. Сведения, необходимые для заполнения раздела: 3 - Описание местоположения земельного участка, отсутствуют.

Сведения о правах и правообладателях

Наименование	Значение
Сведения о праве и правообладателях	
Дата постановки на учет/ регистрации	07.04.2010 0:00:00
Вид зарегистрированного вещного права	001001000000, Собственность
Номер регистрации вещного права	69-69-07/006/2010-492
Сведения о правообладателе	Насонова Раиса Егоровна 1940-11-30, гор. Вышний Волочек Тверской области, Российской Федерации 087-027-829 87, 008001001000, Паспорт гражданина Российской Федерации 28 02, 565136, 2002-04-04, ОВД Вышневолоцкого района Тверской области

Статус записи об объекте недвижимости

Наименование	Значение
Статус записи об объекте недвижимости	Сведения об объекте недвижимости имеют статус "актуальные, ранее учтенные"

Сведения выписки об основных характеристиках и зарегистрированных правах на объект недвижимости (земельный участок)

Реквизиты выписки

Наименование	Значение
Дата формирования выписки	10.03.2022
Регистрационный номер	****-*** / ****-*****

Реквизиты поступившего запроса

Наименование	Значение
Дата поступившего запроса	10.03.2022
Дата получения запроса органом регистрации прав	10.03.2022

Сведения об объекте недвижимости - земельном участке

Наименование	Значение
Дата постановки на учет/ регистрации	08.09.2004 0:00:00
Кадастровый номер	69:06:0090105:31
Номер кадастрового квартала	69:06:0090105
Вид объекта недвижимости	002001001000, Земельный участок
Вид земельного участка	01, Землепользование
Вид категории	003002000000, Земли населенных пунктов
По документу	Для садоводства и огородничества
Площадь	008, Декларированная площадь
Значение в кв. метрах	600
Адрес в соответствии с ФИАС (Текст)	Местоположение установлено относительно ориентира, расположенного в границах участка. Почтовый адрес ориентира: обл. Тверская, р-н Вышневолоцкий, с/п Солнечное, СТ "Солнышко", участок 33.
Кадастровая стоимость	31008
Особые отметки	Граница земельного участка не установлена в соответствии с требованиями земельного законодательства. Сведения, необходимые для заполнения разделов: 2 - Сведения о зарегистрированных правах; 3 - Описание местоположения земельного участка, отсутствуют.

Статус записи об объекте недвижимости

Наименование	Значение
Статус записи об объекте недвижимости	Сведения об объекте недвижимости имеют статус "актуальные, ранее учтенные"

Сведения выписки об основных характеристиках и зарегистрированных правах на объект недвижимости (земельный участок)

Реквизиты выписки

Наименование	Значение
Дата формирования выписки	10.03.2022
Регистрационный номер	****-***/****-*****

Реквизиты поступившего запроса

Наименование	Значение
Дата поступившего запроса	10.03.2022
Дата получения запроса органом регистрации прав	10.03.2022

Сведения об объекте недвижимости - земельном участке

Наименование	Значение
Дата постановки на учет/ регистрации	08.09.2004 0:00:00
Кадастровый номер	69:06:0090105:30
Номер кадастрового квартала	69:06:0090105
Вид объекта недвижимости	002001001000, Земельный участок
Вид земельного участка	01, Землепользование
Вид категории	003002000000, Земли населенных пунктов
По документу	Для садоводства и огородничества
Площадь	008, Декларированная площадь
Значение в кв. метрах	600
Адрес в соответствии с ФИАС (Текст)	Местоположение установлено относительно ориентира, расположенного в границах участка. Почтовый адрес ориентира: р-н Вышневолоцкий СТ "Солнышко" ул. нет участок 34.
Кадастровая стоимость	31008
Особые отметки	Граница земельного участка не установлена в соответствии с требованиями земельного законодательства. Сведения, необходимые для заполнения разделов: 2 - Сведения о зарегистрированных правах; 3 - Описание местоположения земельного участка, отсутствуют.

Статус записи об объекте недвижимости

Наименование	Значение
Статус записи об объекте недвижимости	Сведения об объекте недвижимости имеют статус "актуальные, ранее учтенные"

Сведения выписки об основных характеристиках и зарегистрированных правах на объект недвижимости (земельный участок)

Реквизиты выписки

Наименование	Значение
Дата формирования выписки	10.03.2022
Регистрационный номер	****-***/****-*****

Реквизиты поступившего запроса

Наименование	Значение
Дата поступившего запроса	10.03.2022
Дата получения запроса органом регистрации прав	10.03.2022

Сведения об объекте недвижимости - земельном участке

Наименование	Значение
Дата постановки на учет/ регистрации	08.09.2004 0:00:00
Кадастровый номер	69:06:0090105:29
Номер кадастрового квартала	69:06:0090105
Вид объекта недвижимости	002001001000, Земельный участок
Вид земельного участка	01, Землепользование
Вид категории	003002000000, Земли населенных пунктов
По документу	Для садоводства и огородничества
Площадь	008, Декларированная площадь
Значение в кв. метрах	600
Адрес в соответствии с ФИАС (Текст)	Местоположение установлено относительно ориентира, расположенного в границах участка. Почтовый адрес ориентира: обл Тверская, Вышневолоцкий р-н, с/пос Солнечное, с/т "Солнышко", участок 35.
Кадастровая стоимость	31008
Особые отметки	Граница земельного участка не установлена в соответствии с требованиями земельного законодательства. Сведения, необходимые для заполнения раздела: 3 - Описание местоположения земельного участка, отсутствуют.

Сведения о правах и правообладателях

Наименование	Значение
Сведения о праве и правообладателях	
Дата постановки на учет/ регистрации	22.06.2010 0:00:00
Вид зарегистрированного вещного права	001001000000, Собственность
Номер регистрации вещного права	69-69-07/012/2010-421
Сведения о правообладателе	Аллаярова Юлия Александровна 1976-08-26, пос.Солнечный Вышневолоцкого района Тверской области, Гражданин РФ 010-545-663 10, 008001001000, Паспорт гражданина Российской Федерации 28 01, 428174, 2001-12-06, ОВД Вышневолоцкого района Тверской области

Статус записи об объекте недвижимости

Наименование	Значение
Статус записи об объекте недвижимости	Сведения об объекте недвижимости имеют статус "актуальные, ранее учтенные"

Сведения выписки об основных характеристиках и зарегистрированных правах на объект недвижимости (земельный участок)

Реквизиты выписки

Наименование	Значение
Дата формирования выписки	10.03.2022
Регистрационный номер	****-***/****-*****

Реквизиты поступившего запроса

Наименование	Значение
Дата поступившего запроса	10.03.2022
Дата получения запроса органом регистрации прав	10.03.2022

Сведения об объекте недвижимости - земельном участке

Наименование	Значение
Дата постановки на учет/ регистрации	08.09.2004 0:00:00
Кадастровый номер	69:06:0090105:28
Номер кадастрового квартала	69:06:0090105
Вид объекта недвижимости	002001001000, Земельный участок
Вид земельного участка	01, Землепользование
Вид категории	003002000000, Земли населенных пунктов
По документу	Для садоводства и огородничества
Площадь	008, Декларированная площадь
Значение в кв. метрах	600
Адрес в соответствии с ФИАС (Текст)	Местоположение установлено относительно ориентира, расположенного в границах участка. Почтовый адрес ориентира: р-н Вышневолоцкий СТ "Солнышко" ул. нет участок 36.
Кадастровая стоимость	31008
Особые отметки	Граница земельного участка не установлена в соответствии с требованиями земельного законодательства. Сведения, необходимые для заполнения разделов: 2 - Сведения о зарегистрированных правах; 3 - Описание местоположения земельного участка, отсутствуют.

Статус записи об объекте недвижимости

Наименование	Значение
Статус записи об объекте недвижимости	Сведения об объекте недвижимости имеют статус "актуальные, ранее учтенные"

Сведения выписки об основных характеристиках и зарегистрированных правах на объект недвижимости (земельный участок)

Реквизиты выписки

Наименование	Значение
Дата формирования выписки	10.03.2022
Регистрационный номер	****-***/****-*****

Реквизиты поступившего запроса

Наименование	Значение
Дата поступившего запроса	10.03.2022
Дата получения запроса органом регистрации прав	10.03.2022

Сведения об объекте недвижимости - земельном участке

Наименование	Значение
Дата постановки на учет/ регистрации	08.09.2004 0:00:00
Кадастровый номер	69:06:0090105:27
Номер кадастрового квартала	69:06:0090105
Вид объекта недвижимости	002001001000, Земельный участок
Вид земельного участка	01, Землепользование
Вид категории	003002000000, Земли населенных пунктов
По документу	Для садоводства и огородничества
Площадь	008, Декларированная площадь
Значение в кв. метрах	600
Адрес в соответствии с ФИАС (Текст)	Местоположение установлено относительно ориентира, расположенного в границах участка. Почтовый адрес ориентира: обл. Тверская, Вышневолоцкий р-н, с/пос Солнечное, с/т "Солнышко", участок 37.
Кадастровая стоимость	31008
Особые отметки	Граница земельного участка не установлена в соответствии с требованиями земельного законодательства. Сведения, необходимые для заполнения раздела: 3 - Описание местоположения земельного участка, отсутствуют.

Сведения о правах и правообладателях

Наименование	Значение
Сведения о праве и правообладателях	
Дата постановки на учет/ регистрации	13.01.2012 0:00:00
Вид зарегистрированного вещного права	001001000000, Собственность
Номер регистрации вещного права	69-69-07/024/2011-951
Сведения о правообладателе	Налетова Анна Сергеевна 1986-01-30, пос.Солнечный Вышневолоцкого р-на Тверской обл., Российская Федерация 113-272-364 17, 008001001000, Паспорт гражданина Российской Федерации 28 05, 591709, 2006-02-09, Вышневолоцким отделом внутренних дел Тверской области

Статус записи об объекте недвижимости

Наименование	Значение
Статус записи об объекте недвижимости	Сведения об объекте недвижимости имеют статус "актуальные, ранее учтенные"

Сведения выписки об основных характеристиках и зарегистрированных правах на объект недвижимости (земельный участок)

Реквизиты выписки

Наименование	Значение
Дата формирования выписки	10.03.2022
Регистрационный номер	****-***/****-*****

Реквизиты поступившего запроса

Наименование	Значение
Дата поступившего запроса	10.03.2022
Дата получения запроса органом регистрации прав	10.03.2022

Сведения об объекте недвижимости - земельном участке

Наименование	Значение
Дата постановки на учет/ регистрации	08.09.2004 0:00:00
Кадастровый номер	69:06:0090105:26
Номер кадастрового квартала	69:06:0090105
Вид объекта недвижимости	002001001000, Земельный участок
Вид земельного участка	01, Землепользование
Вид категории	003002000000, Земли населенных пунктов
По документу	Для садоводства и огородничества
Площадь	008, Декларированная площадь
Значение в кв. метрах	600
Адрес в соответствии с ФИАС (Текст)	Местоположение установлено относительно ориентира, расположенного в границах участка. Почтовый адрес ориентира: Тверская обл, р-н Вышневолоцкий, с/пос Солнечное, СТ "Солнышко", участок 38.
Кадастровая стоимость	31008
Особые отметки	Граница земельного участка не установлена в соответствии с требованиями земельного законодательства. Сведения, необходимые для заполнения раздела: 3 - Описание местоположения земельного участка, отсутствуют.

Сведения о правах и правообладателях

Наименование	Значение
Сведения о праве и правообладателях	
Дата постановки на учет/ регистрации	12.02.2010 0:00:00
Вид зарегистрированного вещного права	001001000000, Собственность
Номер регистрации вещного права	69-69-07/001/2010-478
Сведения о правообладателе	Тимашов Виктор Александрович 1952-08-17, дер. Находно Вышневолоцкого района Калининской области, Российской Федерации 008-432-535 28, 008001001000, Паспорт гражданина Российской Федерации 28 02, 810845, 2002-10-09, ОВД Вышневолоцкого района УВД Тверской области

Статус записи об объекте недвижимости

Наименование	Значение
Статус записи об объекте недвижимости	Сведения об объекте недвижимости имеют статус "актуальные, ранее учтенные"

Сведения выписки об основных характеристиках и зарегистрированных правах на объект недвижимости (земельный участок)

Реквизиты выписки

Наименование	Значение
Дата формирования выписки	10.03.2022
Регистрационный номер	****-***/****-*****

Реквизиты поступившего запроса

Наименование	Значение
Дата поступившего запроса	10.03.2022
Дата получения запроса органом регистрации прав	10.03.2022

Сведения об объекте недвижимости - земельном участке

Наименование	Значение
Дата постановки на учет/ регистрации	08.09.2004 0:00:00
Кадастровый номер	69:06:0090105:25
Номер кадастрового квартала	69:06:0090105
Вид объекта недвижимости	002001001000, Земельный участок
Вид земельного участка	01, Землепользование
Вид категории	003002000000, Земли населенных пунктов
По документу	Для садоводства и огородничества
Площадь	008, Декларированная площадь
Значение в кв. метрах	600
Адрес в соответствии с ФИАС (Текст)	Местоположение установлено относительно ориентира, расположенного в границах участка. Почтовый адрес ориентира: Тверская обл, р-н Вышневолоцкий, с/п Солнечное, ст "Солнышко", участок 39.
Кадастровая стоимость	31008
Особые отметки	Граница земельного участка не установлена в соответствии с требованиями земельного законодательства. Сведения, необходимые для заполнения раздела: 3 - Описание местоположения земельного участка, отсутствуют.

Сведения о правах и правообладателях

Наименование	Значение
Сведения о праве и правообладателях	
Дата постановки на учет/ регистрации	02.07.2010 0:00:00
Вид зарегистрированного вещного права	001001000000, Собственность
Номер регистрации вещного права	69-69-07/014/2010-188
Сведения о правообладателе	Козлова Галина Васильевна 1957-07-09, дер. Акатово Андреапольского района Калининской области, Гражданин РФ 009-355-079 48, 008001001000, Паспорт гражданина Российской Федерации 28 02, 811134, 2002-10-11, ОВД Вышневолоцкого района Тверской области

Статус записи об объекте недвижимости

Наименование	Значение
Статус записи об объекте недвижимости	Сведения об объекте недвижимости имеют статус "актуальные, ранее учтенные"

Сведения выписки об основных характеристиках и зарегистрированных правах на объект недвижимости (земельный участок)

Реквизиты выписки

Наименование	Значение
Дата формирования выписки	10.03.2022
Регистрационный номер	****-***/****-*****

Реквизиты поступившего запроса

Наименование	Значение
Дата поступившего запроса	10.03.2022
Дата получения запроса органом регистрации прав	10.03.2022

Сведения об объекте недвижимости - земельном участке

Наименование	Значение
Дата постановки на учет/ регистрации	03.06.2003 0:00:00
Кадастровый номер	69:06:0090105:8
Номер кадастрового квартала	69:06:0090105
Вид объекта недвижимости	002001001000, Земельный участок
Вид земельного участка	01, Землепользование
Кадастровые номера расположенных в пределах земельного участка объектов недвижимости	69:06:0090105:79
Вид категории	003002000000, Земли населенных пунктов
По документу	Для садоводства и огородничества
Площадь	009, Уточненная площадь
Значение в кв. метрах	600
Адрес в соответствии с ФИАС (Текст)	Местоположение установлено относительно ориентира, расположенного в границах участка. Почтовый адрес ориентира: Тверская область, р-н Вышневолоцкий, с/п Солнечное, д № 40.
Кадастровая стоимость	31008
Сведения о части объекта недвижимости	
Порядковый номер части	1
Отметка содержания собственности	нет
Дата внесения	25.05.2015
Площадь	002, Общая площадь
Значение в кв. метрах	502

Сведения о правах и правообладателях

Наименование	Значение
Сведения о праве и правообладателях	
Дата постановки на учет/ регистрации	13.05.2005 12:33:14
Вид зарегистрированного вещного права	001001000000, Собственность
Номер регистрации вещного права	69-69-07/7/2005-321
Сведения о правообладателе	Матросова Лидия Федоровна 1948-05-07, Гражданин РФ 039-945-826 13, 008001001000, Паспорт гражданина Российской Федерации 28 02, 565101, 2002-04-04, ОВД Вышневолоцкого района Тверской области

Статус записи об объекте недвижимости

Наименование	Значение
Статус записи об объекте недвижимости	Сведения об объекте недвижимости имеют статус "актуальные, ранее учтенные"

Земельные участки

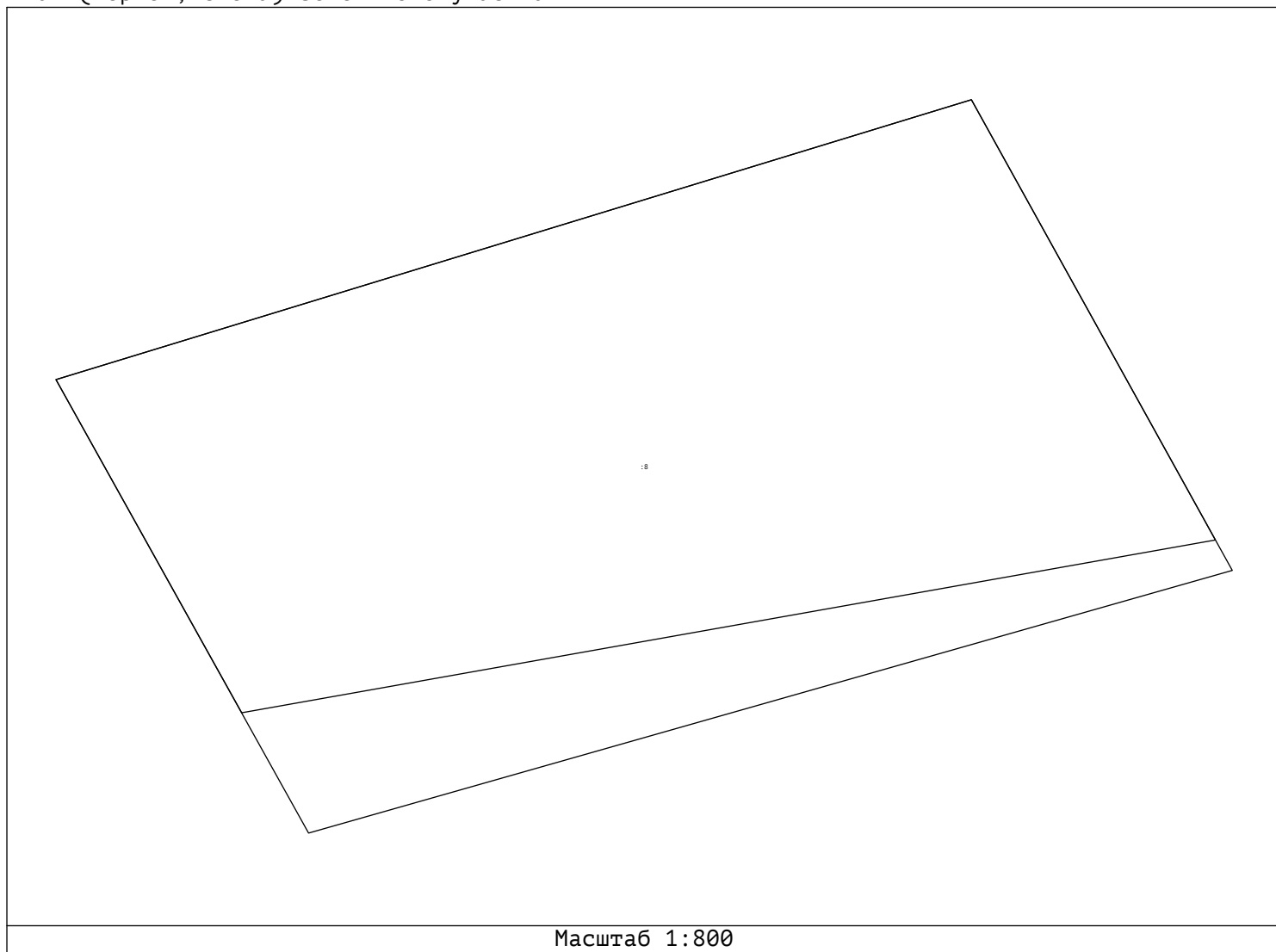
Номер точки	X	Y	Описание закреп.	Погрешность, м
-------------	---	---	------------------	----------------

69:06:0090105:8

Система координат:				
СК кадастрового округа, зона 2				
1				

1	380630.25	2189621.33	-	0
2	380620.50	2189589.44	-	0
3	380604.70	2189598.24	-	0
4	380613.85	2189630.42	-	0
Сведения о частях				
1				
1	380620.50	2189589.44	-	0
2	380608.89	2189595.91	-	0
3	380614.91	2189629.83	-	0
4	380630.25	2189621.33	-	0

План (чертеж, схема) земельного участка



Сведения выписки об основных характеристиках и зарегистрированных правах на объект недвижимости (земельный участок)

Реквизиты выписки

Наименование	Значение
Дата формирования выписки	10.03.2022
Регистрационный номер	****-*** / ****-*****

Реквизиты поступившего запроса

Наименование	Значение
Дата поступившего запроса	10.03.2022
Дата получения запроса органом регистрации прав	10.03.2022

Сведения об объекте недвижимости - земельном участке

Наименование	Значение
Дата постановки на учет/ регистрации	08.09.2004 0:00:00
Кадастровый номер	69:06:0090105:24
Номер кадастрового квартала	69:06:0090105
Вид объекта недвижимости	002001001000, Земельный участок
Вид земельного участка	01, Землепользование
Вид категории	003002000000, Земли населенных пунктов
По документу	Ведение садоводства
Площадь	009, Уточненная площадь
Значение в кв. метрах	900
Погрешность	11
Адрес в соответствии с ФИАС (Текст)	Местоположение установлено относительно ориентира, расположенного в границах участка. Почтовый адрес ориентира: Тверская область, р-н Вышневолоцкий, с/п Солнечное, СТ "Солнышко", участок 41.
Кадастровая стоимость	46512
Особые отметки	Сведения, необходимые для заполнения раздела: 2 - Сведения о зарегистрированных правах, отсутствуют.

Статус записи об объекте недвижимости

Наименование	Значение
Статус записи об объекте недвижимости	Сведения об объекте недвижимости имеют статус "актуальные, ранее учтенные"


Земельные участки

Номер точки	X	Y	Описание закреп.	Погрешность, м
-------------	---	---	------------------	----------------

69:06:0090105:24

Система координат:				
МСК-69				
1				
1	380546.41	2189456.45	-	0,01
2	380555.30	2189478.56	-	0,01
3	380554.24	2189482.68	-	0,01
4	380525.88	2189495.62	-	0,01
5	380516.15	2189470.58	-	0,01

План (чертеж, схема) земельного участка



Масштаб 1:1100

Сведения выписки об основных характеристиках и зарегистрированных правах на объект недвижимости (земельный участок)

Реквизиты выписки

Наименование	Значение
Дата формирования выписки	10.03.2022
Регистрационный номер	****-***/****-*****

Реквизиты поступившего запроса

Наименование	Значение
Дата поступившего запроса	10.03.2022
Дата получения запроса органом регистрации прав	10.03.2022

Сведения об объекте недвижимости - земельном участке

Наименование	Значение
Дата постановки на учет/ регистрации	08.09.2004 0:00:00
Кадастровый номер	69:06:0090105:23
Номер кадастрового квартала	69:06:0090105
Вид объекта недвижимости	002001001000, Земельный участок
Вид земельного участка	01, Землепользование
Вид категории	003002000000, Земли населенных пунктов
По документу	Для садоводства и огородничества
Площадь	008, Декларированная площадь
Значение в кв. метрах	600
Адрес в соответствии с ФИАС (Текст)	Местоположение установлено относительно ориентира, расположенного в границах участка. Почтовый адрес ориентира: Тверская обл, р-н Вышневолоцкий, с/пос Солнечное, с/т "Солнышко", уч 42.
Кадастровая стоимость	31008
Особые отметки	Граница земельного участка не установлена в соответствии с требованиями земельного законодательства. Сведения, необходимые для заполнения раздела: 3 - Описание местоположения земельного участка, отсутствуют.

Сведения о правах и правообладателях

Наименование	Значение
Сведения о праве и правообладателях	
Дата постановки на учет/ регистрации	17.05.2019 18:17:24
Вид зарегистрированного вещного права	001001000000, Собственность
Номер регистрации вещного права	69:06:0090105:23-69/073/2019-5
Сведения о правообладателе	Иванов Артём Николаевич 1986-05-14, гор. Ленинград, 84800000643, Российская Федерация 142-351-659 38, 008001001000, Паспорт гражданина Российской Федерации 41 04, 796992, 2006-07-13, Никольским отделением милиции Тосненского района Ленинградской области

Статус записи об объекте недвижимости

Наименование	Значение
Статус записи об объекте недвижимости	Сведения об объекте недвижимости имеют статус "актуальные, ранее учтенные"

Сведения выписки об основных характеристиках и зарегистрированных правах на объект недвижимости (земельный участок)

Реквизиты выписки

Наименование	Значение
Дата формирования выписки	10.03.2022
Регистрационный номер	****-*** / ****-*****

Реквизиты поступившего запроса

Наименование	Значение
Дата поступившего запроса	10.03.2022
Дата получения запроса органом регистрации прав	10.03.2022

Сведения об объекте недвижимости - земельном участке

Наименование	Значение
Дата постановки на учет/ регистрации	08.09.2004 0:00:00
Кадастровый номер	69:06:0090105:22
Номер кадастрового квартала	69:06:0090105
Вид объекта недвижимости	002001001000, Земельный участок
Вид земельного участка	01, Землепользование
Вид категории	003002000000, Земли населенных пунктов
По документу	Для садоводства и огородничества
Площадь	008, Декларированная площадь
Значение в кв. метрах	600
Адрес в соответствии с ФИАС (Текст)	Местоположение установлено относительно ориентира, расположенного в границах участка. Почтовый адрес ориентира: обл. Тверская, р-н Вышневолоцкий, с/п Солнечное, СТ "Солнышко", участок 43.
Кадастровая стоимость	31008
Особые отметки	Граница земельного участка не установлена в соответствии с требованиями земельного законодательства. Сведения, необходимые для заполнения раздела: 3 - Описание местоположения земельного участка, отсутствуют.

Сведения о правах и правообладателях

Наименование	Значение
Сведения о праве и правообладателях	
Дата постановки на учет/ регистрации	02.02.2015 11:37:34
Вид зарегистрированного вещного права	001001000000, Собственность
Номер регистрации вещного права	69-69/006-69/106/002/2015-224/1
Сведения о правообладателе	Чекулаева Вера Петровна 1947-08-08, дер. Очеп Вышневолоцкого района Тверской области, Гражданин РФ 008-433-275 31, 008001001000, Паспорт гражданина Российской Федерации 28 04, 098676, 2003-06-06, ОВД Вышневолоцкого района УВД Тверской области

Статус записи об объекте недвижимости

Наименование	Значение
Статус записи об объекте недвижимости	Сведения об объекте недвижимости имеют статус "актуальные, ранее учтенные"

Сведения выписки об основных характеристиках и зарегистрированных правах на объект недвижимости (земельный участок)

Реквизиты выписки

Наименование	Значение
Дата формирования выписки	10.03.2022
Регистрационный номер	****-*** / ****-*****

Реквизиты поступившего запроса

Наименование	Значение
Дата поступившего запроса	10.03.2022
Дата получения запроса органом регистрации прав	10.03.2022

Сведения об объекте недвижимости - земельном участке

Наименование	Значение
Дата постановки на учет/ регистрации	08.09.2004 0:00:00
Кадастровый номер	69:06:0090105:21
Номер кадастрового квартала	69:06:0090105
Вид объекта недвижимости	002001001000, Земельный участок
Вид земельного участка	01, Землепользование
Кадастровые номера расположенных в пределах земельного участка объектов недвижимости	69:06:0090105:194
Вид категории	003002000000, Земли населенных пунктов
По документу	Для садоводства и огородничества
Площадь	009, Уточненная площадь
Значение в кв. метрах	654
Погрешность	8.95
Адрес в соответствии с ФИАС (Текст)	Местоположение установлено относительно ориентира, расположенного в границах участка. Почтовый адрес ориентира: обл. Тверская, р-н Вышневолоцкий, с/пос. Солнечное, с/т "Солнышко", участок 44.
Кадастровая стоимость	33798.72

Сведения о правах и правообладателях

Наименование	Значение
Сведения о праве и правообладателях	
Дата постановки на учет/ регистрации	27.10.2018 15:29:19
Вид зарегистрированного вещного права	001001000000, Собственность
Номер регистрации вещного права	69:06:0090105:21-69/073/2018-2
Сведения о правообладателе	Кудрявцева Татьяна Ивановна 1963-01-26, с. Котлован Удомельский р-н Калининская обл., 848000000643, Российская Федерация 008001001000, Паспорт гражданина Российской Федерации 65 18, 646672, 2018-04-12, ГУ МВД России по Свердловской области

Ограничения прав и обременения объекта недвижимости

Наименование	Значение
Ограничение права и обременение объекта недвижимости	
Дата постановки на учет/ регистрации	18.06.2021 15:03:35
Номер регистрации ограничения права или обременения объекта недвижимости	69:06:0090105:21-69/079/2021-3
Вид зарегистрированного ограничения права или обременения объекта недвижимости	022003000000, Запрещение регистрации
Номер реестровой записи	69:06:0090105:21-69/073/2018-2
Номер регистрации вещного права	69:06:0090105:21-69/073/2018-2
Сведения о правообладателе	не определено
Документ-основание	558301120000, Постановление судебного пристава-исполнителя Постановление о запрете на совершение действий по регистрации (pdf), 282771476/6623, 2021-06-03, Верхнепышминское РОСП

Статус записи об объекте недвижимости

Наименование	Значение
Статус записи об объекте недвижимости	Сведения об объекте недвижимости имеют статус "актуальные, ранее учтенные"


Земельные участки

Номер точки	X	Y	Описание закреп.	Погрешность, м
-------------	---	---	------------------	----------------

69:06:0090105:21

Система координат:				
МСК-69				
1				
1	380564.00	2189521.36	-	0,1
2	380570.32	2189538.81	-	0,1
3	380538.36	2189554.36	-	0,1
4	380533.09	2189535.69	-	0,1

План (чертеж, схема) земельного участка



Масштаб 1:1000

Сведения выписки об основных характеристиках и зарегистрированных правах на объект недвижимости (земельный участок)

Реквизиты выписки

Наименование	Значение
Дата формирования выписки	10.03.2022
Регистрационный номер	****-***/****-*****

Реквизиты поступившего запроса

Наименование	Значение
Дата поступившего запроса	10.03.2022
Дата получения запроса органом регистрации прав	10.03.2022

Сведения об объекте недвижимости - земельном участке

Наименование	Значение
Дата постановки на учет/ регистрации	08.09.2004 0:00:00
Кадастровый номер	69:06:0090105:20
Номер кадастрового квартала	69:06:0090105
Вид объекта недвижимости	002001001000, Земельный участок
Вид земельного участка	01, Землепользование
Вид категории	003002000000, Земли населенных пунктов
По документу	для ведения садоводства и огородничества
Площадь	008, Декларированная площадь
Значение в кв. метрах	600
Адрес в соответствии с ФИАС (Текст)	Местоположение установлено относительно ориентира, расположенного в границах участка. Почтовый адрес ориентира: обл Тверская, р-н Вышневолоцкий, с/п Солнечное, СНТ "Солнышко", уч 45.
Кадастровая стоимость	31008
Особые отметки	Граница земельного участка не установлена в соответствии с требованиями земельного законодательства. Сведения, необходимые для заполнения раздела: 3 - Описание местоположения земельного участка, отсутствуют.

Сведения о правах и правообладателях

Наименование	Значение
Сведения о праве и правообладателях	
Дата постановки на учет/ регистрации	17.08.2009 0:00:00
Вид зарегистрированного вещного права	001001000000, Собственность
Номер регистрации вещного права	69-69-07/015/2009-544
Сведения о правообладателе	Пименов Виктор Александрович 1951-11-01, город Вышний Волочек Калининской области, Российской Федерации 026-919-290 76, 008001001000, Паспорт гражданина Российской Федерации 28 04, 066715, 2003-04-12, ОВД Вышневолоцкого района УВД Тверской области

Статус записи об объекте недвижимости

Наименование	Значение
Статус записи об объекте недвижимости	Сведения об объекте недвижимости имеют статус "актуальные, ранее учтенные"

Сведения выписки об основных характеристиках и зарегистрированных правах на объект недвижимости (земельный участок)

Реквизиты выписки

Наименование	Значение
Дата формирования выписки	10.03.2022
Регистрационный номер	****-***/****-*****

Реквизиты поступившего запроса

Наименование	Значение
Дата поступившего запроса	10.03.2022
Дата получения запроса органом регистрации прав	10.03.2022

Сведения об объекте недвижимости - земельном участке

Наименование	Значение
Дата постановки на учет/ регистрации	08.09.2004 0:00:00
Кадастровый номер	69:06:0090105:19
Номер кадастрового квартала	69:06:0090105
Вид объекта недвижимости	002001001000, Земельный участок
Вид земельного участка	01, Землепользование
Кадастровые номера расположенных в пределах земельного участка объектов недвижимости	69:06:0090105:193
Вид категории	003002000000, Земли населенных пунктов
По документу	Для садоводства и огородничества
Площадь	009, Уточненная площадь
Значение в кв. метрах	900
Погрешность	8
Адрес в соответствии с ФИАС (Текст)	Местоположение установлено относительно ориентира, расположенного в границах участка. Почтовый адрес ориентира: обл.Тверская, р-н Вышневолоцкий, с/пос Солнечное, садоводческое товарищество "Солнышко", участок № 46.
Кадастровая стоимость	46512

Сведения о правах и правообладателях

Наименование	Значение
Сведения о праве и правообладателях	
Дата постановки на учет/ регистрации	31.12.2009 0:00:00
Вид зарегистрированного вещного права	001001000000, Собственность
Номер регистрации вещного права	69-69-07/024/2009-065
Сведения о правообладателе	Воднев Николай Александрович 1960-05-21, дер. Жилотково Вышневолоцкого района Тверской области, Российской Федерации 009-355-163 43, 008001001000, Паспорт гражданина Российской Федерации 28 04, 547628, 2005-07-26, Вышневолоцким ОВД Тверской области

Статус записи об объекте недвижимости

Наименование	Значение
Статус записи об объекте недвижимости	Сведения об объекте недвижимости имеют статус "актуальные, ранее учтенные"

Земельные участки

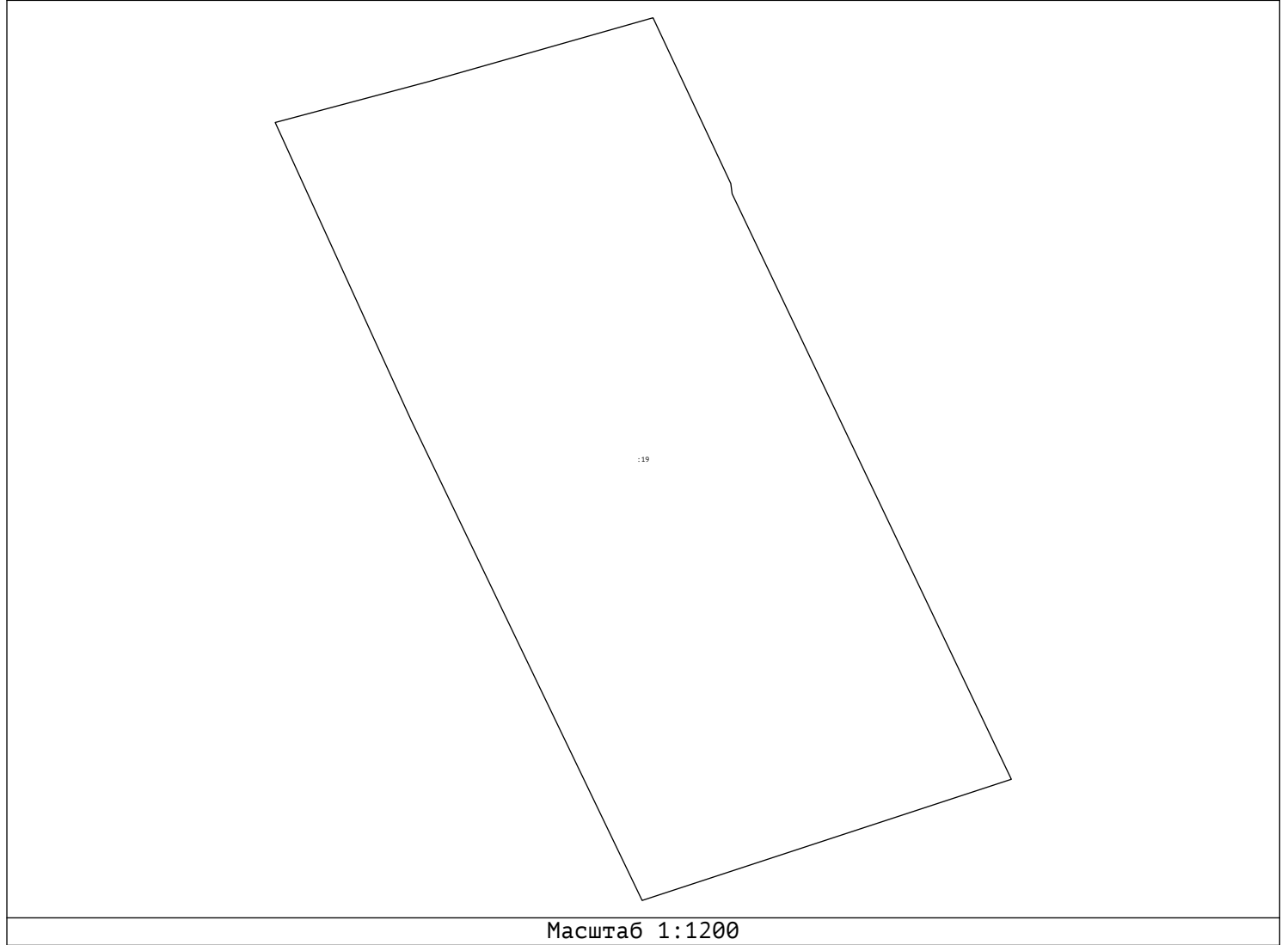
Номер точки	X	Y	Описание закреп.	Погрешность, м
-------------	---	---	------------------	----------------

69:06:0090105:19

Система координат:				
МСК-69				
1				
1	380582.28	2189579.49	-	0,1
2	380573.61	2189583.56	-	0,1

3	380573.07	2189583.63	-	0,1
4	380542.44	2189598.24	-	0,1
5	380536.10	2189578.92	-	0,1
6	380561.23	2189566.83	-	0,1
7	380576.80	2189559.72	-	0,1
8	380578.94	2189567.75	-	0,1

План (чертеж, схема) земельного участка



Сведения выписки об основных характеристиках и зарегистрированных правах на объект недвижимости (земельный участок)

Реквизиты выписки

Наименование	Значение
Дата формирования выписки	10.03.2022
Регистрационный номер	****-*** / ****-*****

Реквизиты поступившего запроса

Наименование	Значение
Дата поступившего запроса	10.03.2022
Дата получения запроса органом регистрации прав	10.03.2022

Сведения об объекте недвижимости - земельном участке

Наименование	Значение
Дата постановки на учет/ регистрации	08.09.2004 0:00:00
Кадастровый номер	69:06:0090105:18
Номер кадастрового квартала	69:06:0090105
Вид объекта недвижимости	002001001000, Земельный участок
Вид земельного участка	01, Землепользование
Вид категории	003002000000, Земли населенных пунктов
По документу	Для садоводства и огородничества
Площадь	009, Уточненная площадь
Значение в кв. метрах	900
Погрешность	8
Адрес в соответствии с ФИАС (Текст)	Местоположение установлено относительно ориентира, расположенного в границах участка. Почтовый адрес ориентира: обл. Тверская, р-н Вышневолоцкий, с/п Солнечное, СТ "Солнышко", участок№ 47.
Кадастровая стоимость	46512

Сведения о правах и правообладателях

Наименование	Значение
Сведения о праве и правообладателях	
Дата постановки на учет/ регистрации	07.07.2010 0:00:00
Вид зарегистрированного вещного права	001001000000, Собственность
Номер регистрации вещного права	69-69-07/012/2010-547
Сведения о правообладателе	Мохова Светлана Валентиновна 1976-05-23, пос.Солнечный Вышневолоцкого района Тверской области, Российской Федерации 008-432-540 25, 008001001000, Паспорт гражданина Российской Федерации 28 02, 756430, 2002-09-20, ОВД Вышневолоцкого района УВД Тверской области

Статус записи об объекте недвижимости

Наименование	Значение
Статус записи об объекте недвижимости	Сведения об объекте недвижимости имеют статус "актуальные, ранее учтенные"

Земельные участки


Номер точки	X	Y	Описание закреп.	Погрешность, м
-------------	---	---	------------------	----------------

69:06:0090105:18

Система координат:				
МСК-69				
1				
1	380588.10	2189599.90	-	0,1
2	380549.75	2189617.55	-	0,1
3	380542.44	2189598.24	-	0,1
4	380573.07	2189583.63	-	0,1
5	380573.61	2189583.56	-	0,1

6	380582.28	2189579.49	-	0,1
7	380582.53	2189580.01	-	0,1

План (чертеж, схема) земельного участка



Масштаб 1:1200

Сведения выписки об основных характеристиках и зарегистрированных правах на объект недвижимости (земельный участок)

Реквизиты выписки

Наименование	Значение
Дата формирования выписки	10.03.2022
Регистрационный номер	****-*** / ****-*****

Реквизиты поступившего запроса

Наименование	Значение
Дата поступившего запроса	10.03.2022
Дата получения запроса органом регистрации прав	10.03.2022

Сведения об объекте недвижимости - земельном участке

Наименование	Значение
Дата постановки на учет/ регистрации	08.09.2004 0:00:00
Кадастровый номер	69:06:0090105:17
Номер кадастрового квартала	69:06:0090105
Вид объекта недвижимости	002001001000, Земельный участок
Вид земельного участка	01, Землепользование
Вид категории	003002000000, Земли населенных пунктов
По документу	Для садоводства и огородничества
Площадь	008, Декларированная площадь
Значение в кв. метрах	600
Адрес в соответствии с ФИАС (Текст)	Местоположение установлено относительно ориентира, расположенного в границах участка. Почтовый адрес ориентира: Тверская обл, р-н Вышневолоцкий, с/п Солнечное, с/т "Солнышко", участок 48.
Кадастровая стоимость	31008
Особые отметки	Граница земельного участка не установлена в соответствии с требованиями земельного законодательства. Сведения, необходимые для заполнения раздела: 3 - Описание местоположения земельного участка, отсутствуют.

Сведения о правах и правообладателях

Наименование	Значение
Сведения о праве и правообладателях	
Дата постановки на учет/ регистрации	23.09.2011 0:00:00
Вид зарегистрированного вещного права	001001000000, Собственность
Номер регистрации вещного права	69-69-07/017/2011-048
Сведения о правообладателе	Лебедева Анна Степановна 1954-02-13, с. Великий-Палюхив Глинянского района Львовской области Респ. Украина, Гражданин РФ 009-355-066 43, 008001001000, Паспорт гражданина Российской Федерации 28 00, 256595, 2001-02-03, ОВД Вышневолоцкого района Тверской области

Статус записи об объекте недвижимости

Наименование	Значение
Статус записи об объекте недвижимости	Сведения об объекте недвижимости имеют статус "актуальные, ранее учтенные"

Сведения выписки об основных характеристиках и зарегистрированных правах на объект недвижимости (земельный участок)

Реквизиты выписки

Наименование	Значение
Дата формирования выписки	10.03.2022
Регистрационный номер	****-***/****-*****

Реквизиты поступившего запроса

Наименование	Значение
Дата поступившего запроса	10.03.2022
Дата получения запроса органом регистрации прав	10.03.2022

Сведения об объекте недвижимости - земельном участке

Наименование	Значение
Дата постановки на учет/ регистрации	08.09.2004 0:00:00
Кадастровый номер	69:06:0090105:16
Номер кадастрового квартала	69:06:0090105
Вид объекта недвижимости	002001001000, Земельный участок
Вид земельного участка	01, Землепользование
Вид категории	003002000000, Земли населенных пунктов
По документу	Для садоводства и огородничества
Площадь	008, Декларированная площадь
Значение в кв. метрах	600
Адрес в соответствии с ФИАС (Текст)	Местоположение установлено относительно ориентира, расположенного в границах участка. Почтовый адрес ориентира: р-н Вышневолоцкий СТ "Солнышко" ул. нет участок 49.
Кадастровая стоимость	31008
Особые отметки	Граница земельного участка не установлена в соответствии с требованиями земельного законодательства. Сведения, необходимые для заполнения раздела: 3 - Описание местоположения земельного участка, отсутствуют.

Сведения о правах и правообладателях

Наименование	Значение
Сведения о праве и правообладателях	
Дата постановки на учет/ регистрации	14.03.2008 0:00:00
Вид зарегистрированного вещного права	001001000000, Собственность
Номер регистрации вещного права	69-69-07/001/2008-411
Сведения о правообладателе	Жолтиков Николай Иванович 1967-11-21, с. Хлеборобное Быстроистокского района Алтайского края, Гражданин РФ 007-896-548 96, 008001001000, Паспорт гражданина Российской Федерации 28 02, 642796, 2002-05-21, ОВД Вышневолоцкого района Тверской области

Статус записи об объекте недвижимости

Наименование	Значение
Статус записи об объекте недвижимости	Сведения об объекте недвижимости имеют статус "актуальные, ранее учтенные"

Сведения выписки об основных характеристиках и зарегистрированных правах на объект недвижимости (земельный участок)

Реквизиты выписки

Наименование	Значение
Дата формирования выписки	10.03.2022
Регистрационный номер	****-*** / ****-*****

Реквизиты поступившего запроса

Наименование	Значение
Дата поступившего запроса	10.03.2022
Дата получения запроса органом регистрации прав	10.03.2022

Сведения об объекте недвижимости - земельном участке

Наименование	Значение
Дата постановки на учет/ регистрации	11.08.2003 0:00:00
Кадастровый номер	69:06:0090105:7
Номер кадастрового квартала	69:06:0090105
Вид объекта недвижимости	002001001000, Земельный участок
Вид земельного участка	01, Землепользование
Вид категории	003002000000, Земли населенных пунктов
По документу	для ведения садоводства и огородничества
Площадь	009, Уточненная площадь
Значение в кв. метрах	600
Адрес в соответствии с ФИАС (Текст)	Местоположение установлено относительно ориентира, расположенного в границах участка. Почтовый адрес ориентира: Тверская обл, р-н Вышневолоцкий, с/п Солнечное, СНТ "Солнышко", уч 50.
Кадастровая стоимость	31008

Сведения о правах и правообладателях

Наименование	Значение
Сведения о праве и правообладателях	
Дата постановки на учет/ регистрации	18.09.2003 0:00:00
Вид зарегистрированного вещного права	001001000000, Собственность
Номер регистрации вещного права	69-01/06-06/2003-157
Сведения о правообладателе	Жолтиков Николай Иванович 1967-11-21, с. Хлеборобное Быстроистокского района Алтайского края, Гражданин РФ 007-896-548 96, 008001001000, Паспорт гражданина Российской Федерации 28 02, 642796, 2002-05-21, ОВД Вышневолоцкого района Тверской области

Статус записи об объекте недвижимости

Наименование	Значение
Статус записи об объекте недвижимости	Сведения об объекте недвижимости имеют статус "актуальные, ранее учтенные"


Земельные участки

Номер точки	X	Y	Описание закреп.	Погрешность, м
-------------	---	---	------------------	----------------

69:06:0090105:7

Система координат:				
СК кадастрового округа, зона 2				
1				
1	380613.85	2189630.42	-	0
2	380604.70	2189598.24	-	0
3	380588.60	2189607.23	-	0
4	380597.70	2189639.35	-	0

План (чертеж, схема) земельного участка



Масштаб 1:800

Сведения выписки об основных характеристиках и зарегистрированных правах на объект недвижимости (земельный участок)

Реквизиты выписки

Наименование	Значение
Дата формирования выписки	10.03.2022
Регистрационный номер	****-*** / ****-*****

Реквизиты поступившего запроса

Наименование	Значение
Дата поступившего запроса	10.03.2022
Дата получения запроса органом регистрации прав	10.03.2022

Сведения об объекте недвижимости - земельном участке

Наименование	Значение
Дата постановки на учет/ регистрации	08.09.2004 0:00:00
Кадастровый номер	69:06:0090105:45
Номер кадастрового квартала	69:06:0090105
Вид объекта недвижимости	002001001000, Земельный участок
Вид земельного участка	01, Землепользование
Вид категории	003002000000, Земли населенных пунктов
По документу	Для садоводства и огородничества
Площадь	008, Декларированная площадь
Значение в кв. метрах	600
Адрес в соответствии с ФИАС (Текст)	Местоположение установлено относительно ориентира, расположенного в границах участка. Почтовый адрес ориентира: р-н Вышневолоцкий СТ "Солнышко" ул. нет участок 51.
Кадастровая стоимость	31008
Особые отметки	Граница земельного участка не установлена в соответствии с требованиями земельного законодательства. Сведения, необходимые для заполнения разделов: 2 - Сведения о зарегистрированных правах; 3 - Описание местоположения земельного участка, отсутствуют.

Статус записи об объекте недвижимости

Наименование	Значение
Статус записи об объекте недвижимости	Сведения об объекте недвижимости имеют статус "актуальные, ранее учтенные"

Сведения выписки об основных характеристиках и зарегистрированных правах на объект недвижимости (земельный участок)

Реквизиты выписки

Наименование	Значение
Дата формирования выписки	10.03.2022
Регистрационный номер	****-***/****-*****

Реквизиты поступившего запроса

Наименование	Значение
Дата поступившего запроса	10.03.2022
Дата получения запроса органом регистрации прав	10.03.2022

Сведения об объекте недвижимости - земельном участке

Наименование	Значение
Дата постановки на учет/ регистрации	08.09.2004 0:00:00
Кадастровый номер	69:06:0090105:44
Номер кадастрового квартала	69:06:0090105
Вид объекта недвижимости	002001001000, Земельный участок
Вид земельного участка	01, Землепользование
Вид категории	003002000000, Земли населенных пунктов
По документу	Для садоводства и огородничества
Площадь	008, Декларированная площадь
Значение в кв. метрах	600
Адрес в соответствии с ФИАС (Текст)	Местоположение установлено относительно ориентира, расположенного в границах участка. Почтовый адрес ориентира: Тверская область, р-н Вышневолоцкий, СТ "Солнышко", участок 52.
Кадастровая стоимость	31008
Особые отметки	Граница земельного участка не установлена в соответствии с требованиями земельного законодательства. Сведения, необходимые для заполнения раздела: 3 - Описание местоположения земельного участка, отсутствуют.

Сведения о правах и правообладателях

Наименование	Значение
Сведения о праве и правообладателях	
Дата постановки на учет/ регистрации	09.07.2009 0:00:00
Вид зарегистрированного вещного права	001001000000, Собственность
Номер регистрации вещного права	69-69-07/003/2009-725
Сведения о правообладателе	Иванов Алексей Валентинович 1958-06-28, д. Солпа Вышневолоцкого района Тверской области, Гражданин РФ 013-438-592 34, 008001001000, Паспорт гражданина Российской Федерации 28 04, 128611, 2003-07-04, ОВД Вышневолоцкого района Тверской области

Статус записи об объекте недвижимости

Наименование	Значение
Статус записи об объекте недвижимости	Сведения об объекте недвижимости имеют статус "актуальные, ранее учтенные"

Сведения выписки об основных характеристиках и зарегистрированных правах на объект недвижимости (земельный участок)

Реквизиты выписки

Наименование	Значение
Дата формирования выписки	10.03.2022
Регистрационный номер	****-***/****-*****

Реквизиты поступившего запроса

Наименование	Значение
Дата поступившего запроса	10.03.2022
Дата получения запроса органом регистрации прав	10.03.2022

Сведения об объекте недвижимости - земельном участке

Наименование	Значение
Дата постановки на учет/ регистрации	08.09.2004 0:00:00
Кадастровый номер	69:06:0090105:43
Номер кадастрового квартала	69:06:0090105
Вид объекта недвижимости	002001001000, Земельный участок
Вид земельного участка	01, Землепользование
Вид категории	003002000000, Земли населенных пунктов
По документу	Для садоводства и огородничества
Площадь	008, Декларированная площадь
Значение в кв. метрах	600
Адрес в соответствии с ФИАС (Текст)	Местоположение установлено относительно ориентира, расположенного в границах участка. Почтовый адрес ориентира: р-н Вышневолоцкий СТ "Солнышко" ул. нет участок 53.
Кадастровая стоимость	31008
Особые отметки	Граница земельного участка не установлена в соответствии с требованиями земельного законодательства. Сведения, необходимые для заполнения разделов: 2 - Сведения о зарегистрированных правах; 3 - Описание местоположения земельного участка, отсутствуют.

Статус записи об объекте недвижимости

Наименование	Значение
Статус записи об объекте недвижимости	Сведения об объекте недвижимости имеют статус "актуальные, ранее учтенные"

Сведения выписки об основных характеристиках и зарегистрированных правах на объект недвижимости (земельный участок)

Реквизиты выписки

Наименование	Значение
Дата формирования выписки	10.03.2022
Регистрационный номер	****-***/****-*****

Реквизиты поступившего запроса

Наименование	Значение
Дата поступившего запроса	10.03.2022
Дата получения запроса органом регистрации прав	10.03.2022

Сведения об объекте недвижимости - земельном участке

Наименование	Значение
Дата постановки на учет/ регистрации	18.03.2003 0:00:00
Кадастровый номер	69:06:0090105:4
Номер кадастрового квартала	69:06:0090105
Вид объекта недвижимости	002001001000, Земельный участок
Вид земельного участка	01, Землепользование
Вид категории	003002000000, Земли населенных пунктов
По документу	Для садоводства и огородничества
Площадь	008, Декларированная площадь
Значение в кв. метрах	600
Адрес в соответствии с ФИАС (Текст)	Местоположение установлено относительно ориентира, расположенного в границах участка. Почтовый адрес ориентира: Тверская обл, р-н Вышневолоцкий, с/п Солнечное, ст "Солнышко", участок № 54.
Кадастровая стоимость	31008
Особые отметки	Граница земельного участка не установлена в соответствии с требованиями земельного законодательства. Сведения, необходимые для заполнения раздела: 3 - Описание местоположения земельного участка, отсутствуют.

Сведения о правах и правообладателях

Наименование	Значение
Сведения о праве и правообладателях	
Дата постановки на учет/ регистрации	08.02.2011 0:00:00
Вид зарегистрированного вещного права	001001000000, Собственность
Номер регистрации вещного права	69-69-07/001/2011-097
Сведения о правообладателе	Жиганова Любовь Васильевна 1964-08-19, г.Бологое Тверской области, Гражданин РФ 003-182-382 01, 008001001000, Паспорт гражданина Российской Федерации 28 09, 963723, 2009-08-26, Отделением УФМС России по Тверской области

Статус записи об объекте недвижимости

Наименование	Значение
Статус записи об объекте недвижимости	Сведения об объекте недвижимости имеют статус "актуальные, ранее учтенные"

Сведения выписки об основных характеристиках и зарегистрированных правах на объект недвижимости (земельный участок)

Реквизиты выписки

Наименование	Значение
Дата формирования выписки	10.03.2022
Регистрационный номер	****-*** / ****-*****

Реквизиты поступившего запроса

Наименование	Значение
Дата поступившего запроса	10.03.2022
Дата получения запроса органом регистрации прав	10.03.2022

Сведения об объекте недвижимости - земельном участке

Наименование	Значение
Дата постановки на учет/ регистрации	08.09.2004 0:00:00
Кадастровый номер	69:06:0090105:42
Номер кадастрового квартала	69:06:0090105
Вид объекта недвижимости	002001001000, Земельный участок
Вид земельного участка	01, Землепользование
Вид категории	003002000000, Земли населенных пунктов
По документу	Для садоводства и огородничества
Площадь	008, Декларированная площадь
Значение в кв. метрах	600
Адрес в соответствии с ФИАС (Текст)	Местоположение установлено относительно ориентира, расположенного в границах участка. Почтовый адрес ориентира: р-н Вышневолоцкий СТ "Солнышко" ул. нет участок 55.
Кадастровая стоимость	31008
Особые отметки	Граница земельного участка не установлена в соответствии с требованиями земельного законодательства. Сведения, необходимые для заполнения разделов: 2 - Сведения о зарегистрированных правах; 3 - Описание местоположения земельного участка, отсутствуют.

Статус записи об объекте недвижимости

Наименование	Значение
Статус записи об объекте недвижимости	Сведения об объекте недвижимости имеют статус "актуальные, ранее учтенные"

Сведения выписки об основных характеристиках и зарегистрированных правах на объект недвижимости (земельный участок)

Реквизиты выписки

Наименование	Значение
Дата формирования выписки	10.03.2022
Регистрационный номер	****-***/****-*****

Реквизиты поступившего запроса

Наименование	Значение
Дата поступившего запроса	10.03.2022
Дата получения запроса органом регистрации прав	10.03.2022

Сведения об объекте недвижимости - земельном участке

Наименование	Значение
Дата постановки на учет/ регистрации	08.09.2004 0:00:00
Кадастровый номер	69:06:0090105:41
Номер кадастрового квартала	69:06:0090105
Вид объекта недвижимости	002001001000, Земельный участок
Вид земельного участка	01, Землепользование
Вид категории	003002000000, Земли населенных пунктов
По документу	Для садоводства и огородничества
Площадь	008, Декларированная площадь
Значение в кв. метрах	600
Адрес в соответствии с ФИАС (Текст)	Местоположение установлено относительно ориентира, расположенного в границах участка. Почтовый адрес ориентира: р-н Вышневолоцкий СТ "Солнышко" ул. нет участок 56.
Кадастровая стоимость	31008
Особые отметки	Граница земельного участка не установлена в соответствии с требованиями земельного законодательства. Сведения, необходимые для заполнения разделов: 2 - Сведения о зарегистрированных правах; 3 - Описание местоположения земельного участка, отсутствуют.

Статус записи об объекте недвижимости

Наименование	Значение
Статус записи об объекте недвижимости	Сведения об объекте недвижимости имеют статус "актуальные, ранее учтенные"

Сведения выписки об основных характеристиках и зарегистрированных правах на объект недвижимости (земельный участок)

Реквизиты выписки

Наименование	Значение
Дата формирования выписки	10.03.2022
Регистрационный номер	****-***/****-*****

Реквизиты поступившего запроса

Наименование	Значение
Дата поступившего запроса	10.03.2022
Дата получения запроса органом регистрации прав	10.03.2022

Сведения об объекте недвижимости - земельном участке

Наименование	Значение
Дата постановки на учет/ регистрации	08.09.2004 0:00:00
Кадастровый номер	69:06:0090105:40
Номер кадастрового квартала	69:06:0090105
Вид объекта недвижимости	002001001000, Земельный участок
Вид земельного участка	01, Землепользование
Вид категории	003002000000, Земли населенных пунктов
По документу	Для садоводства и огородничества
Площадь	008, Декларированная площадь
Значение в кв. метрах	600
Адрес в соответствии с ФИАС (Текст)	Местоположение установлено относительно ориентира, расположенного в границах участка. Почтовый адрес ориентира: Тверская область, с/п Солнечное, р-н Вышневолоцкий, СТ "Солнышко", участок 57.
Кадастровая стоимость	31008
Особые отметки	Граница земельного участка не установлена в соответствии с требованиями земельного законодательства. Сведения, необходимые для заполнения раздела: 3 - Описание местоположения земельного участка, отсутствуют.

Сведения о правах и правообладателях

Наименование	Значение
Сведения о праве и правообладателях	
Дата постановки на учет/ регистрации	14.11.2018 17:46:47
Вид зарегистрированного вещного права	001001000000, Собственность
Номер регистрации вещного права	69:06:0090105:40-69/073/2018-1
Сведения о правообладателе	Веселов Василий Михайлович 1953-01-26, гор.Вышний Волочек Калининской области, 848000000643, Российская Федерация 009-486-970 91, 008001001000, Паспорт гражданина Российской Федерации 28 04, 163063, 2003-07-17, ОВД Вышневолоцкого района Тверской области

Статус записи об объекте недвижимости

Наименование	Значение
Статус записи об объекте недвижимости	Сведения об объекте недвижимости имеют статус "актуальные, ранее учтенные"

Сведения выписки об основных характеристиках и зарегистрированных правах на объект недвижимости (земельный участок)

Реквизиты выписки

Наименование	Значение
Дата формирования выписки	10.03.2022
Регистрационный номер	****-***/****-*****

Реквизиты поступившего запроса

Наименование	Значение
Дата поступившего запроса	10.03.2022
Дата получения запроса органом регистрации прав	10.03.2022

Сведения об объекте недвижимости - земельном участке

Наименование	Значение
Дата постановки на учет/ регистрации	08.09.2004 0:00:00
Кадастровый номер	69:06:0090105:39
Номер кадастрового квартала	69:06:0090105
Вид объекта недвижимости	002001001000, Земельный участок
Вид земельного участка	01, Землепользование
Вид категории	003002000000, Земли населенных пунктов
По документу	Для садоводства и огородничества
Площадь	008, Декларированная площадь
Значение в кв. метрах	600
Адрес в соответствии с ФИАС (Текст)	Местоположение установлено относительно ориентира, расположенного в границах участка. Почтовый адрес ориентира: Тверская обл, р-н Вышневолоцкий, с/п Солнечное, СТ "Солнышко", участок 58.
Кадастровая стоимость	31008
Особые отметки	Граница земельного участка не установлена в соответствии с требованиями земельного законодательства. Сведения, необходимые для заполнения раздела: 3 - Описание местоположения земельного участка, отсутствуют.

Сведения о правах и правообладателях

Наименование	Значение
Сведения о праве и правообладателях	
Дата постановки на учет/ регистрации	26.05.2010 0:00:00
Вид зарегистрированного вещного права	001001000000, Собственность
Номер регистрации вещного права	69-69-07/012/2010-095
Сведения о правообладателе	Сергеева Галина Сергеевна 1952-02-24, д.Святое Бологовского района Тверской области, Российской Федерации 009-355-059 44, 008001001000, Паспорт гражданина Российской Федерации 28 01, 512664, 2002-02-28, ОВД Вышневолоцкого района Тверской области

Статус записи об объекте недвижимости

Наименование	Значение
Статус записи об объекте недвижимости	Сведения об объекте недвижимости имеют статус "актуальные, ранее учтенные"

Сведения выписки об основных характеристиках и зарегистрированных правах на объект недвижимости (земельный участок)

Реквизиты выписки

Наименование	Значение
Дата формирования выписки	10.03.2022
Регистрационный номер	****-***/****-*****

Реквизиты поступившего запроса

Наименование	Значение
Дата поступившего запроса	10.03.2022
Дата получения запроса органом регистрации прав	10.03.2022

Сведения об объекте недвижимости - земельном участке

Наименование	Значение
Дата постановки на учет/ регистрации	08.09.2004 0:00:00
Кадастровый номер	69:06:0090105:38
Номер кадастрового квартала	69:06:0090105
Вид объекта недвижимости	002001001000, Земельный участок
Вид земельного участка	01, Землепользование
Вид категории	003002000000, Земли населенных пунктов
По документу	Для садоводства и огородничества
Площадь	008, Декларированная площадь
Значение в кв. метрах	680
Адрес в соответствии с ФИАС (Текст)	Местоположение установлено относительно ориентира, расположенного в границах участка. Почтовый адрес ориентира: р-н Вышневолоцкий СТ "Солнышко" ул. нет участок 59.
Кадастровая стоимость	35142.4
Особые отметки	Граница земельного участка не установлена в соответствии с требованиями земельного законодательства. Сведения, необходимые для заполнения разделов: 2 - Сведения о зарегистрированных правах; 3 - Описание местоположения земельного участка, отсутствуют.

Статус записи об объекте недвижимости

Наименование	Значение
Статус записи об объекте недвижимости	Сведения об объекте недвижимости имеют статус "актуальные, ранее учтенные"

Сведения выписки об основных характеристиках и зарегистрированных правах на объект недвижимости (земельный участок)

Реквизиты выписки

Наименование	Значение
Дата формирования выписки	10.03.2022
Регистрационный номер	****-*** / ****-*****

Реквизиты поступившего запроса

Наименование	Значение
Дата поступившего запроса	10.03.2022
Дата получения запроса органом регистрации прав	10.03.2022

Сведения об объекте недвижимости - земельном участке

Наименование	Значение
Дата постановки на учет/ регистрации	18.03.2003 0:00:00
Кадастровый номер	69:06:0090105:5
Номер кадастрового квартала	69:06:0090105
Вид объекта недвижимости	002001001000, Земельный участок
Вид земельного участка	01, Землепользование
Вид категории	003002000000, Земли населенных пунктов
По документу	Для ведения садоводства и огородничества
Площадь	008, Декларированная площадь
Значение в кв. метрах	600
Адрес в соответствии с ФИАС (Текст)	Местоположение установлено относительно ориентира, расположенного в границах участка. Почтовый адрес ориентира: Тверская обл, р-н Вышневолоцкий, с/п Солнечное, снт "Солнышко", участок 60.
Кадастровая стоимость	31008
Особые отметки	Граница земельного участка не установлена в соответствии с требованиями земельного законодательства. Сведения, необходимые для заполнения раздела: 3 - Описание местоположения земельного участка, отсутствуют.

Сведения о правах и правообладателях

Наименование	Значение
Сведения о праве и правообладателях	
Дата постановки на учет/ регистрации	13.06.2002 0:00:00
Вид зарегистрированного вещного права	001001000000, Собственность
Номер регистрации вещного права	69-01/06-02/2002-180
Сведения о правообладателе	КУСТОВА ЗИНАИДА НИКОЛАЕВНА 1949-01-08, Гражданин РФ 010-550-961 02, 008001002000, Паспорт гражданина СССР V-ОН, 744416, 1981-01-10, ОВД Вышневолоцкого горисполкома Калининской области

Статус записи об объекте недвижимости

Наименование	Значение
Статус записи об объекте недвижимости	Сведения об объекте недвижимости имеют статус "актуальные, ранее учтенные"

Сведения выписки об основных характеристиках и зарегистрированных правах на объект недвижимости (земельный участок)

Реквизиты выписки

Наименование	Значение
Дата формирования выписки	10.03.2022
Регистрационный номер	****-***/****-*****

Реквизиты поступившего запроса

Наименование	Значение
Дата поступившего запроса	10.03.2022
Дата получения запроса органом регистрации прав	10.03.2022

Сведения об объекте недвижимости - земельном участке

Наименование	Значение
Дата постановки на учет/ регистрации	07.09.2004 0:00:00
Кадастровый номер	69:06:0090105:11
Номер кадастрового квартала	69:06:0090105
Вид объекта недвижимости	002001001000, Земельный участок
Вид земельного участка	01, Землепользование
Кадастровые номера расположенных в пределах земельного участка объектов недвижимости	69:06:0090105:80
Вид категории	003002000000, Земли населенных пунктов
По документу	Для садоводства и огородничества
Площадь	009, Уточненная площадь
Значение в кв. метрах	712
Погрешность	17
Адрес в соответствии с ФИАС (Текст)	Местоположение установлено относительно ориентира, расположенного в границах участка. Почтовый адрес ориентира: Тверская обл, р-н Вышневолоцкий, с/пос Солнечное, с/т "Солнышко", участок 61.
Кадастровая стоимость	36796.16
Сведения о части объекта недвижимости	
Порядковый номер части	1
Отметка содержания собственности	нет
Дата внесения	10.09.2008
temporary_info	да
Площадь	002, Общая площадь
Значение в кв. метрах	42
Сведения о части объекта недвижимости	
Порядковый номер части	2
Отметка содержания собственности	нет
Дата внесения	10.09.2008
temporary_info	да
Площадь	002, Общая площадь
Значение в кв. метрах	14

Сведения о правах и правообладателях

Наименование	Значение
Сведения о праве и правообладателях	
Дата постановки на учет/ регистрации	19.09.2011 0:00:00
Вид зарегистрированного вещного права	001001000000, Собственность
Номер регистрации вещного права	69-69-07/018/2011-303
Сведения о правообладателе	Мохов Сергей Викторович 1967-06-07, д.Ст.Почвино Вышневолоцкого района Калининской области, Гражданин РФ 002-866-054 29, 008001001000, Паспорт гражданина Российской Федерации 28 02, 756283, 2002-09-19, ОВД Вышневолоцкого района УВД Тверской области

Статус записи об объекте недвижимости

Наименование	Значение
--------------	----------

Статус записи об объекте недвижимости	Сведения об объекте недвижимости имеют статус "актуальные, ранее учтенные"
---------------------------------------	--

Земельные участки

Номер точки	X	Y	Описание закреп.	Погрешность, м
-------------	---	---	------------------	----------------

69:06:0090105:11

Система координат:				
СК кадастрового округа, зона 2				
1				
1	380629.99	2189747.74	-	0
2	380615.65	2189753.90	-	0
3	380596.99	2189714.26	-	0
4	380612.18	2189707.21	-	0
Сведения о частях				
1				
1	380613.53	2189711.43	-	0
2	380616.17	2189717.22	-	0
3	380610.66	2189719.76	-	0
4	380609.06	2189716.35	-	0
5	380608.11	2189716.73	-	0
6	380606.95	2189714.42	-	0
1				
1	380601.89	2189716.84	-	0
2	380598.95	2189718.27	-	0
3	380597.04	2189714.36	-	0
4	380600.04	2189712.94	-	0

План (чертеж, схема) земельного участка



Сведения выписки об основных характеристиках и зарегистрированных правах на объект недвижимости (земельный участок)

Реквизиты выписки

Наименование	Значение
Дата формирования выписки	10.03.2022
Регистрационный номер	****-***/****-*****

Реквизиты поступившего запроса

Наименование	Значение
Дата поступившего запроса	10.03.2022
Дата получения запроса органом регистрации прав	10.03.2022

Сведения об объекте недвижимости - земельном участке

Наименование	Значение
Дата постановки на учет/ регистрации	07.09.2004 0:00:00
Кадастровый номер	69:06:0090105:10
Номер кадастрового квартала	69:06:0090105
Вид объекта недвижимости	002001001000, Земельный участок
Вид земельного участка	01, Землепользование
Вид категории	003002000000, Земли населенных пунктов
По документу	Для садоводства и огородничества
Площадь	008, Декларированная площадь
Значение в кв. метрах	600
Адрес в соответствии с ФИАС (Текст)	Местоположение установлено относительно ориентира, расположенного в границах участка. Почтовый адрес ориентира: Тверская обл, р-н Вышневолоцкий, с/пос Солнечное, с/т "Солнышко", участок 62.
Кадастровая стоимость	31008
Особые отметки	Граница земельного участка не установлена в соответствии с требованиями земельного законодательства. Сведения, необходимые для заполнения раздела: 3 - Описание местоположения земельного участка, отсутствуют.

Сведения о правах и правообладателях

Наименование	Значение
Сведения о праве и правообладателях	
Дата постановки на учет/ регистрации	10.02.2009 0:00:00
Вид зарегистрированного вещного права	001001000000, Собственность
Номер регистрации вещного права	69-69-07/002/2009-355
Сведения о правообладателе	Бородина Ольга Ивановна 1954-06-12, д.Старое Вышневолоцкого района Тверской области, Российской Федерации 009-351-209 24, 008001001000, Паспорт гражданина Российской Федерации 28 00, 224939, 2001-01-24, ОВД Вышневолоцкого района Тверской области

Статус записи об объекте недвижимости

Наименование	Значение
Статус записи об объекте недвижимости	Сведения об объекте недвижимости имеют статус "актуальные, ранее учтенные"

Сведения выписки об основных характеристиках и зарегистрированных правах на объект недвижимости (земельный участок)

Реквизиты выписки

Наименование	Значение
Дата формирования выписки	10.03.2022
Регистрационный номер	****-*** / ****-*****

Реквизиты поступившего запроса

Наименование	Значение
Дата поступившего запроса	10.03.2022
Дата получения запроса органом регистрации прав	10.03.2022

Сведения об объекте недвижимости - земельном участке

Наименование	Значение
Дата постановки на учет/ регистрации	07.09.2004 0:00:00
Кадастровый номер	69:06:0090105:9
Номер кадастрового квартала	69:06:0090105
Вид объекта недвижимости	002001001000, Земельный участок
Вид земельного участка	01, Землепользование
Вид категории	003002000000, Земли населенных пунктов
По документу	Для садоводства и огородничества
Площадь	008, Декларированная площадь
Значение в кв. метрах	600
Адрес в соответствии с ФИАС (Текст)	Местоположение установлено относительно ориентира, расположенного в границах участка. Почтовый адрес ориентира: обл. Тверская р-н Вышневолоцкий с/пос Солнечное с/т "Солнышко" участок 63.
Кадастровая стоимость	31008
Особые отметки	Граница земельного участка не установлена в соответствии с требованиями земельного законодательства. Сведения, необходимые для заполнения раздела: 3 - Описание местоположения земельного участка, отсутствуют.

Сведения о правах и правообладателях

Наименование	Значение
Сведения о праве и правообладателях	
Дата постановки на учет/ регистрации	13.09.2021 15:41:10
Вид зарегистрированного вещного права	001002000000, Общая долевая собственность
Номер регистрации вещного права	69:06:0090105:9-69/085/2021-2
Размер доли в праве	1, 2
Сведения о правообладателе	Мазур Сергей Геннадьевич 1973-06-18, дер. Луневка Киреевский район Тульская обл., 84800000643, Российская Федерация 168-215-820 77, 008001001000, Паспорт гражданина Российской Федерации Паспорт гражданина Российской Федерации, 28 18, 601972, 2018-07-21, УМВД России по Тверской области tarasova.e.v@not69.ru, 171120, Тверская обл, г. Вышний Волочек, п. Солнечный, ул. Молодежная, д. 2, кв. 13

Статус записи об объекте недвижимости

Наименование	Значение
Статус записи об объекте недвижимости	Сведения об объекте недвижимости имеют статус "актуальные, ранее учтенные"

Сведения выписки об основных характеристиках и зарегистрированных правах на объект недвижимости (земельный участок)

Реквизиты выписки

Наименование	Значение
Дата формирования выписки	10.03.2022
Регистрационный номер	****-*** / ****-*****

Реквизиты поступившего запроса

Наименование	Значение
Дата поступившего запроса	10.03.2022
Дата получения запроса органом регистрации прав	10.03.2022

Сведения об объекте недвижимости - земельном участке

Наименование	Значение
Дата постановки на учет/ регистрации	07.09.2004 0:00:00
Кадастровый номер	69:06:0090105:2
Номер кадастрового квартала	69:06:0090105
Вид объекта недвижимости	002001001000, Земельный участок
Вид земельного участка	01, Землепользование
Вид категории	003002000000, Земли населенных пунктов
По документу	Для садоводства и огородничества
Площадь	008, Декларированная площадь
Значение в кв. метрах	600
Адрес в соответствии с ФИАС (Текст)	Местоположение установлено относительно ориентира, расположенного в границах участка. Почтовый адрес ориентира: обл. Тверская р-н Вышневолоцкий с/пос Солнечное с/т "Солнышко" участок 64.
Кадастровая стоимость	31008
Особые отметки	Граница земельного участка не установлена в соответствии с требованиями земельного законодательства. Сведения, необходимые для заполнения раздела: 3 - Описание местоположения земельного участка, отсутствуют.

Сведения о правах и правообладателях

Наименование	Значение
Сведения о праве и правообладателях	
Дата постановки на учет/ регистрации	15.06.2009 0:00:00
Вид зарегистрированного вещного права	001001000000, Собственность
Номер регистрации вещного права	69-69-07/011/2009-250
Сведения о правообладателе	Сидельникова Зинаида Васильевна 1942-04-13, с. Крутояр Ужурского района Красноярского края, Гражданин РФ 087-027-827 85, 008001001000, Паспорт гражданина Российской Федерации 28 00, 225410, 2001-02-01, ОВД Вышневолоцкого района Тверской области

Статус записи об объекте недвижимости

Наименование	Значение
Статус записи об объекте недвижимости	Сведения об объекте недвижимости имеют статус "актуальные, ранее учтенные"

Сведения выписки об основных характеристиках и зарегистрированных правах на объект недвижимости (земельный участок)

Реквизиты выписки

Наименование	Значение
Дата формирования выписки	10.03.2022
Регистрационный номер	****-*** / ****-*****

Реквизиты поступившего запроса

Наименование	Значение
Дата поступившего запроса	10.03.2022
Дата получения запроса органом регистрации прав	10.03.2022

Сведения об объекте недвижимости - земельном участке

Наименование	Значение
Дата постановки на учет/ регистрации	07.09.2004 0:00:00
Кадастровый номер	69:06:0090105:1
Номер кадастрового квартала	69:06:0090105
Вид объекта недвижимости	002001001000, Земельный участок
Вид земельного участка	01, Землепользование
Вид категории	003002000000, Земли населенных пунктов
По документу	Для садоводства и огородничества
Площадь	008, Декларированная площадь
Значение в кв. метрах	600
Адрес в соответствии с ФИАС (Текст)	Местоположение установлено относительно ориентира, расположенного в границах участка. Почтовый адрес ориентира: р-н Вышневолоцкий СТ "Солнышко" ул. нет участок 65.
Кадастровая стоимость	31008
Особые отметки	Граница земельного участка не установлена в соответствии с требованиями земельного законодательства. Сведения, необходимые для заполнения разделов: 2 - Сведения о зарегистрированных правах; 3 - Описание местоположения земельного участка, отсутствуют.

Статус записи об объекте недвижимости

Наименование	Значение
Статус записи об объекте недвижимости	Сведения об объекте недвижимости имеют статус "актуальные, ранее учтенные"

Сведения выписки об основных характеристиках и зарегистрированных правах на объект недвижимости (земельный участок)

Реквизиты выписки

Наименование	Значение
Дата формирования выписки	10.03.2022
Регистрационный номер	****-*** / ****-*****

Реквизиты поступившего запроса

Наименование	Значение
Дата поступившего запроса	10.03.2022
Дата получения запроса органом регистрации прав	10.03.2022

Сведения об объекте недвижимости - земельном участке

Наименование	Значение
Дата постановки на учет/ регистрации	17.12.2001 0:00:00
Кадастровый номер	69:06:0090105:3
Номер кадастрового квартала	69:06:0090105
Вид объекта недвижимости	002001001000, Земельный участок
Вид земельного участка	01, Землепользование
Вид категории	003002000000, Земли населенных пунктов
По документу	Для садоводства и огородничества
Площадь	009, Уточненная площадь
Значение в кв. метрах	750
Адрес в соответствии с ФИАС (Текст)	Местоположение установлено относительно ориентира, расположенного в границах участка. Почтовый адрес ориентира: Тверская область, р-н. Вышневолоцкий, с/п. Солнечное, Садоводческое товарищество "Солнышко", участок № 66.
Кадастровая стоимость	31008
Особые отметки	Граница земельного участка не установлена в соответствии с требованиями земельного законодательства. Сведения, необходимые для заполнения раздела: 3 - Описание местоположения земельного участка, отсутствуют.

Сведения о правах и правообладателях

Наименование	Значение
Сведения о праве и правообладателях	
Дата постановки на учет/ регистрации	31.01.2002 0:00:00
Вид зарегистрированного вещного права	001001000000, Собственность
Номер регистрации вещного права	69-01/06-01/2002-0022
Сведения о правообладателе	Пушкова Наталья Дмитриевна 1965-08-12, Гражданин РФ 008-432-538 31, 008001001000, Паспорт гражданина Российской Федерации 28 00, 256596, 2001-02-03, ОВД Вышневолоцкого района Тверской области

Статус записи об объекте недвижимости

Наименование	Значение
Статус записи об объекте недвижимости	Сведения об объекте недвижимости имеют статус "актуальные, ранее учтенные"

Сведения выписки об основных характеристиках и зарегистрированных правах на объект недвижимости (земельный участок)

Реквизиты выписки

Наименование	Значение
Дата формирования выписки	10.03.2022
Регистрационный номер	****-*** / ****-*****

Реквизиты поступившего запроса

Наименование	Значение
Дата поступившего запроса	10.03.2022
Дата получения запроса органом регистрации прав	10.03.2022

Сведения об объекте недвижимости - земельном участке

Наименование	Значение
Дата постановки на учет/ регистрации	07.09.2004 0:00:00
Кадастровый номер	69:06:0090105:12
Номер кадастрового квартала	69:06:0090105
Вид объекта недвижимости	002001001000, Земельный участок
Вид земельного участка	01, Землепользование
Вид категории	003002000000, Земли населенных пунктов
По документу	Для садоводства и огородничества
Площадь	008, Декларированная площадь
Значение в кв. метрах	600
Адрес в соответствии с ФИАС (Текст)	Местоположение установлено относительно ориентира, расположенного в границах участка. Почтовый адрес ориентира: Тверская область, р-н Вышневолоцкий, с/п Солнечное, с/т Солнышко, уч 67.
Кадастровая стоимость	31008
Особые отметки	Граница земельного участка не установлена в соответствии с требованиями земельного законодательства. Сведения, необходимые для заполнения раздела: 3 - Описание местоположения земельного участка, отсутствуют.

Сведения о правах и правообладателях

Наименование	Значение
Сведения о праве и правообладателях	
Дата постановки на учет/ регистрации	19.07.2017 11:21:12
Вид зарегистрированного вещного права	001001000000, Собственность
Номер регистрации вещного права	69:06:0090105:12-69/006/2017-3
Сведения о правообладателе	Михайлова Ирина Вячеславовна 1987-06-08, гор. Вышний Волочек Тверской области, Российская Федерация 126-902-638 60, 008001001000, Паспорт гражданина Российской Федерации 28 12, 207717, 2012-12-19, Отделом УФМС России по Тверской области в Вышневолоцком районе

Статус записи об объекте недвижимости

Наименование	Значение
Статус записи об объекте недвижимости	Сведения об объекте недвижимости имеют статус "актуальные, ранее учтенные"

Сведения выписки об основных характеристиках и зарегистрированных правах на объект недвижимости (земельный участок)

Реквизиты выписки

Наименование	Значение
Дата формирования выписки	10.03.2022
Регистрационный номер	****-***/****-*****

Реквизиты поступившего запроса

Наименование	Значение
Дата поступившего запроса	10.03.2022
Дата получения запроса органом регистрации прав	10.03.2022

Сведения об объекте недвижимости - земельном участке

Наименование	Значение
Дата постановки на учет/ регистрации	08.09.2004 0:00:00
Кадастровый номер	69:06:0090105:34
Номер кадастрового квартала	69:06:0090105
Вид объекта недвижимости	002001001000, Земельный участок
Вид земельного участка	01, Землепользование
Вид категории	003002000000, Земли населенных пунктов
По документу	Для садоводства и огородничества
Площадь	008, Декларированная площадь
Значение в кв. метрах	600
Адрес в соответствии с ФИАС (Текст)	Местоположение установлено относительно ориентира, расположенного в границах участка. Почтовый адрес ориентира: Тверская обл, р-н Вышневолоцкий, с/пос Солнечное, с/т "Солнышко", участок 68.
Кадастровая стоимость	31008
Особые отметки	Граница земельного участка не установлена в соответствии с требованиями земельного законодательства. Сведения, необходимые для заполнения раздела: 3 - Описание местоположения земельного участка, отсутствуют.

Сведения о правах и правообладателях

Наименование	Значение
Сведения о праве и правообладателях	
Дата постановки на учет/ регистрации	10.07.2009 0:00:00
Вид зарегистрированного вещного права	001001000000, Собственность
Номер регистрации вещного права	69-69-07/011/2009-478
Сведения о правообладателе	Симакова Валентина Михайловна 1953-02-19, дер. Борьково Вышневолоцкого района Калининской области, Российской Федерации 047-565-512 79, 008001001000, Паспорт гражданина Российской Федерации 28 02, 810871, 2002-10-09, ОВД Вышневолоцкого района Тверской области

Статус записи об объекте недвижимости

Наименование	Значение
Статус записи об объекте недвижимости	Сведения об объекте недвижимости имеют статус "актуальные, ранее учтенные"

Сведения выписки об основных характеристиках и зарегистрированных правах на объект недвижимости (земельный участок)

Реквизиты выписки

Наименование	Значение
Дата формирования выписки	10.03.2022
Регистрационный номер	****-*** / ****-*****

Реквизиты поступившего запроса

Наименование	Значение
Дата поступившего запроса	10.03.2022
Дата получения запроса органом регистрации прав	10.03.2022

Сведения об объекте недвижимости - земельном участке

Наименование	Значение
Дата постановки на учет/ регистрации	08.09.2004 0:00:00
Кадастровый номер	69:06:0090105:35
Номер кадастрового квартала	69:06:0090105
Вид объекта недвижимости	002001001000, Земельный участок
Вид земельного участка	01, Землепользование
Вид категории	003002000000, Земли населенных пунктов
По документу	Для садоводства и огородничества
Площадь	008, Декларированная площадь
Значение в кв. метрах	600
Адрес в соответствии с ФИАС (Текст)	Местоположение установлено относительно ориентира, расположенного в границах участка. Почтовый адрес ориентира: р-н Вышневолоцкий СТ "Солнышко" ул. нет участок 69.
Кадастровая стоимость	31008
Особые отметки	Граница земельного участка не установлена в соответствии с требованиями земельного законодательства. Сведения, необходимые для заполнения разделов: 2 - Сведения о зарегистрированных правах; 3 - Описание местоположения земельного участка, отсутствуют.

Статус записи об объекте недвижимости

Наименование	Значение
Статус записи об объекте недвижимости	Сведения об объекте недвижимости имеют статус "актуальные, ранее учтенные"

Сведения выписки об основных характеристиках и зарегистрированных правах на объект недвижимости (земельный участок)

Реквизиты выписки

Наименование	Значение
Дата формирования выписки	10.03.2022
Регистрационный номер	****-***/****-*****

Реквизиты поступившего запроса

Наименование	Значение
Дата поступившего запроса	10.03.2022
Дата получения запроса органом регистрации прав	10.03.2022

Сведения об объекте недвижимости - земельном участке

Наименование	Значение
Дата постановки на учет/ регистрации	08.09.2004 0:00:00
Кадастровый номер	69:06:0090105:36
Номер кадастрового квартала	69:06:0090105
Вид объекта недвижимости	002001001000, Земельный участок
Вид земельного участка	01, Землепользование
Вид категории	003002000000, Земли населенных пунктов
По документу	Для садоводства и огородничества
Площадь	008, Декларированная площадь
Значение в кв. метрах	600
Адрес в соответствии с ФИАС (Текст)	Местоположение установлено относительно ориентира, расположенного в границах участка. Почтовый адрес ориентира: Тверская обл, р-н Вышневолоцкий, с/пос Солнечное, СТ "Солнышко" , участок 70.
Кадастровая стоимость	31008
Особые отметки	Граница земельного участка не установлена в соответствии с требованиями земельного законодательства. Сведения, необходимые для заполнения раздела: 3 - Описание местоположения земельного участка, отсутствуют.

Сведения о правах и правообладателях

Наименование	Значение
Сведения о праве и правообладателях	
Дата постановки на учет/ регистрации	27.06.2019 11:33:57
Вид зарегистрированного вещного права	001001000000, Собственность
Номер регистрации вещного права	69:06:0090105:36-69/173/2019-2
Сведения о правообладателе	Авдеенко Лариса Владимировна 1957-12-27, дер. Новое Почвино Вышневолоцкого района Калининской области, 848000000643, Российская Федерация 008-433-279 35, 008001001000, Паспорт гражданина Российской Федерации 28 04, 066661, 2003-04-11, ОВД Вышневолоцкого района УВД Тверской области 171120, Тверская обл, р-н. Вышневолоцкий, п. Солнечный, ул. Центральная, д. 5, кв. 15

Статус записи об объекте недвижимости

Наименование	Значение
Статус записи об объекте недвижимости	Сведения об объекте недвижимости имеют статус "актуальные, ранее учтенные"

Сведения выписки об основных характеристиках и зарегистрированных правах на объект недвижимости (земельный участок)

Реквизиты выписки

Наименование	Значение
Дата формирования выписки	10.03.2022
Регистрационный номер	****-***/****-*****

Реквизиты поступившего запроса

Наименование	Значение
Дата поступившего запроса	10.03.2022
Дата получения запроса органом регистрации прав	10.03.2022

Сведения об объекте недвижимости - земельном участке

Наименование	Значение
Дата постановки на учет/ регистрации	08.09.2004 0:00:00
Кадастровый номер	69:06:0090105:37
Номер кадастрового квартала	69:06:0090105
Вид объекта недвижимости	002001001000, Земельный участок
Вид земельного участка	01, Землепользование
Кадастровые номера расположенных в пределах земельного участка объектов недвижимости	69:06:0090105:78
Вид категории	003002000000, Земли населенных пунктов
По документу	Для садоводства и огородничества
Площадь	008, Декларированная площадь
Значение в кв. метрах	600
Адрес в соответствии с ФИАС (Текст)	Местоположение установлено относительно ориентира, расположенного в границах участка. Почтовый адрес ориентира: Тверская обл, р-н Вышневолоцкий, с/п Солнечное, с/т "Солнышко", участок 71.
Кадастровая стоимость	31008
Особые отметки	Граница земельного участка не установлена в соответствии с требованиями земельного законодательства. Сведения, необходимые для заполнения раздела: 3 - Описание местоположения земельного участка, отсутствуют.

Сведения о правах и правообладателях

Наименование	Значение
Сведения о праве и правообладателях	
Дата постановки на учет/ регистрации	06.04.2010 0:00:00
Вид зарегистрированного вещного права	001001000000, Собственность
Номер регистрации вещного права	69-69-07/006/2010-481
Сведения о правообладателе	Степанов Борис Дмитриевич 1941-01-18, дер. Лялино Вышневолоцкого района Калининской области, Российской Федерации 009-486-768 91, 008001001000, Паспорт гражданина Российской Федерации 28 02, 810723, 2002-10-08, ОВД Вышневолоцкого района УВД Тверской области

Статус записи об объекте недвижимости

Наименование	Значение
Статус записи об объекте недвижимости	Сведения об объекте недвижимости имеют статус "актуальные, ранее учтенные"

Сведения выписки об основных характеристиках и зарегистрированных правах на объект недвижимости (здание)

Реквизиты выписки

Наименование	Значение
Дата формирования выписки	10.03.2022
Регистрационный номер	****-*** / ****-*****

Реквизиты поступившего запроса

Наименование	Значение
Дата поступившего запроса	10.03.2022
Дата получения запроса органом регистрации прав	10.03.2022

Сведения об объекте недвижимости - здании

Наименование	Значение
Дата постановки на учет/ регистрации	03.07.2011 13:13:44
Кадастровый номер	69:06:0090105:76
Номер кадастрового квартала	69:06:0090105
Вид объекта недвижимости	002001002000, Здание
Площадь, в кв. метрах	17.9
Количество этажей (в том числе подземных)	1
Назначение здания	204001000000, Нежилое
Наименование здания	Садовый дом
Адрес в соответствии с ФИАС (Текст)	Российская Федерация, Тверская область, г.о. Вышневолоцкий, тер. СНТ Солнышко, д. 24
Кадастровая стоимость	69758.627
Особые отметки	Сведения, необходимые для заполнения разделов: 2 - Сведения о зарегистрированных правах; 4 - Описание местоположения объекта недвижимости; 5 - План расположения помещения, машино-места на этаже (плане этажа), отсутствуют.

Статус записи об объекте недвижимости

Наименование	Значение
Статус записи об объекте недвижимости	Сведения об объекте недвижимости имеют статус "актуальные, ранее учтенные"

Сведения выписки об основных характеристиках и зарегистрированных правах на объект недвижимости (здание)

Реквизиты выписки

Наименование	Значение
Дата формирования выписки	10.03.2022
Регистрационный номер	****-*** / ****-*****

Реквизиты поступившего запроса

Наименование	Значение
Дата поступившего запроса	10.03.2022
Дата получения запроса органом регистрации прав	10.03.2022

Сведения об объекте недвижимости - здании

Наименование	Значение
Дата постановки на учет/ регистрации	06.02.2014 18:09:09
Кадастровый номер	69:06:0090105:81
Номер кадастрового квартала	69:06:0090105
Вид объекта недвижимости	002001002000, Здание
Кадастровые номера иных объектов недвижимости (земельных участков), в пределах которых расположен объект недвижимости	69:06:0090105:6
Площадь, в кв. метрах	28.6
Количество этажей (в том числе подземных)	1
Назначение здания	204001000000, Нежилое
Наименование здания	садовый домик
Адрес в соответствии с ФИАС (Текст)	Тверская область, Вышневолоцкий район, Солнечное сельское поселение, садов.тов."Солнышко", уч.3
Кадастровая стоимость	111457.92
Особые отметки	Сведения, необходимые для заполнения раздела: 5 - План расположения помещения, машино-места на этаже (плане этажа), отсутствуют.

Сведения о правах и правообладателях

Наименование	Значение
Сведения о праве и правообладателях	
Дата постановки на учет/ регистрации	30.07.2004 0:00:00
Вид зарегистрированного вещного права	001002000000, Общая долевая собственность
Номер регистрации вещного права	69-01/06-05/2004-207
Описание доли текстом	1/2
Сведения о правообладателе	Степанов Сергей Олегович 1978-06-25, пос. Солнечный Вышневолоцкого района Тверской области, Гражданин РФ 024-261-267 14, 008001001000, Паспорт гражданина Российской Федерации 28 02, 566240, 2002-04-16, ОВД Вышневолоцкого района Тверской области
Сведения о праве и правообладателях	
Дата постановки на учет/ регистрации	30.07.2004 0:00:00
Вид зарегистрированного вещного права	001002000000, Общая долевая собственность
Номер регистрации вещного права	69-01/06-05/2004-206
Описание доли текстом	1/2
Сведения о правообладателе	СТЕПАНОВА ЗОЯ ОЛЕГОВНА 1974-12-19, Гражданин РФ 003-996-768 84, 008001001000, Паспорт гражданина Российской Федерации 28 01, 378584, 2001-09-18, ОВД Вышневолоцкого района Тверской области

Статус записи об объекте недвижимости

Наименование	Значение
--------------	----------

Статус записи об объекте недвижимости	Сведения об объекте недвижимости имеют статус "актуальные, ранее учтенные"
---------------------------------------	--

Сведения выписки об основных характеристиках и зарегистрированных правах на объект недвижимости (здание)

Реквизиты выписки

Наименование	Значение
Дата формирования выписки	10.03.2022
Регистрационный номер	****-*** / ****-*****

Реквизиты поступившего запроса

Наименование	Значение
Дата поступившего запроса	10.03.2022
Дата получения запроса органом регистрации прав	10.03.2022

Сведения об объекте недвижимости - здании

Наименование	Значение
Дата постановки на учет/ регистрации	25.04.2018 17:15:28
Кадастровый номер	69:06:0090105:192
Номер кадастрового квартала	69:06:0090105
Вид объекта недвижимости	002001002000, Здание
Кадастровые номера иных объектов недвижимости (земельных участков), в пределах которых расположен объект недвижимости	69:06:0090105:56
Площадь, в кв. метрах	40.9
Количество этажей (в том числе подземных)	1
Назначение здания	204001000000, Нежилое
Наименование здания	Садовый дом
Год завершения строительства	1995
Адрес в соответствии с ФИАС (Текст)	Российская Федерация, Тверская область, Вышневолоцкий район, с/пос Солнечное, СТ "Солнышко", уч.19
Кадастровая стоимость	159392.62
Особые отметки	Сведения, необходимые для заполнения раздела: 5 - План расположения помещения, машино-места на этаже (плане этажа), отсутствуют.

Сведения о правах и правообладателях

Наименование	Значение
Сведения о праве и правообладателях	
Дата постановки на учет/ регистрации	23.05.2018 12:15:32
Вид зарегистрированного вещного права	001001000000, Собственность
Номер регистрации вещного права	69:06:0090105:192-69/073/2018-2
Сведения о правообладателе	Кузнецов Юрий Владимирович 1965-10-28, пос.Цна Вышневолоцкого р-на Тверской обл. , 848000000643, Российская Федерация 131-644-236 29, 008001001000, Паспорт гражданина Российской Федерации 28 10, 062556, 2010-11-17, Отделением УФМС России по Тверской области в Вышневолоцком районе

Статус записи об объекте недвижимости

Наименование	Значение
Статус записи об объекте недвижимости	Сведения об объекте недвижимости имеют статус "актуальные"

Объекты капитального строительства

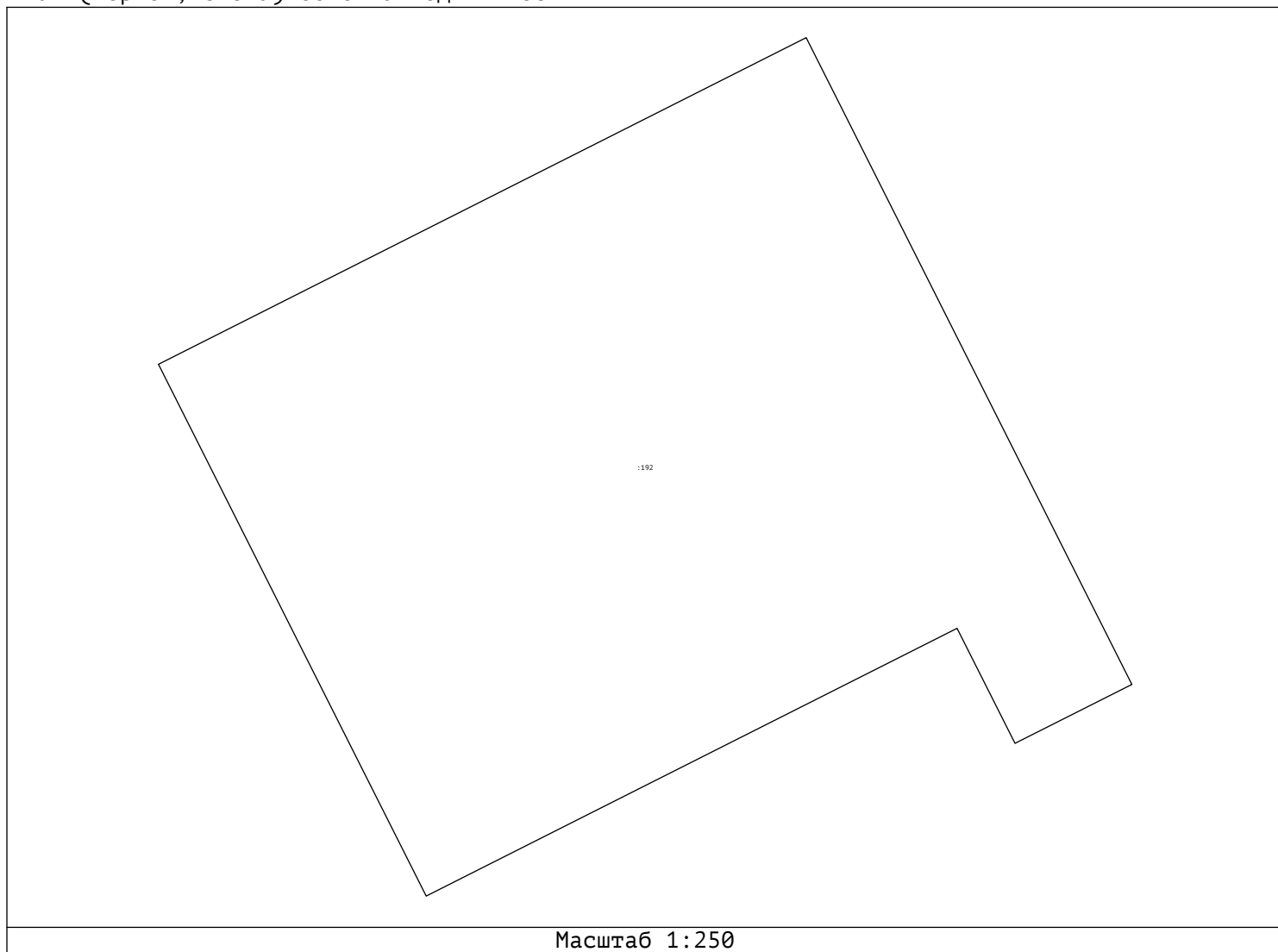
Номер точки	X	Y	Описание закреп.	Погрешность, м
-------------	---	---	------------------	----------------

69:06:0090105:192

Система координат:				
МСК-69				
1				

1	380706.97	2189563.87	-	0,1
2	380710.52	2189570.91	-	0,1
3	380703.49	2189574.45	-	0,1
4	380702.85	2189573.18	-	0,1
5	380704.10	2189572.55	-	0,1
6	380701.19	2189566.78	-	0,1

План (чертеж, схема) объекта недвижимости



Масштаб 1:250

Сведения выписки об основных характеристиках и зарегистрированных правах на объект недвижимости (здание)

Реквизиты выписки

Наименование	Значение
Дата формирования выписки	10.03.2022
Регистрационный номер	****-*** / ****-*****

Реквизиты поступившего запроса

Наименование	Значение
Дата поступившего запроса	10.03.2022
Дата получения запроса органом регистрации прав	10.03.2022

Сведения об объекте недвижимости - здании

Наименование	Значение
Дата постановки на учет/ регистрации	22.02.2012 9:58:39
Кадастровый номер	69:06:0090105:77
Номер кадастрового квартала	69:06:0090105
Вид объекта недвижимости	002001002000, Здание
Кадастровые номера иных объектов недвижимости (земельных участков), в пределах которых расположен объект недвижимости	69:06:0090105:51
Площадь, в кв. метрах	48
Количество этажей (в том числе подземных)	2
Назначение здания	204001000000, Нежилое
Наименование здания	Дом
Год ввода в эксплуатацию по завершении строительства	1998
Адрес в соответствии с ФИАС (Текст)	Тверская обл, р-н Вышневолоцкий, с/п Солнечное, СТ "Солнышко", уч. 30
Кадастровая стоимость	187062.24
Особые отметки	Сведения, необходимые для заполнения раздела: 5 - План расположения помещения, машино-места на этаже (плане этажа), отсутствуют.

Сведения о правах и правообладателях

Наименование	Значение
Сведения о праве и правообладателях	
Дата постановки на учет/ регистрации	05.10.2018 18:38:50
Вид зарегистрированного вещного права	001001000000, Собственность
Номер регистрации вещного права	69:06:0090105:77-69/073/2018-1
Сведения о правообладателе	Михеев Дмитрий Викторович 1970-10-30, гор. Вышний Волочек Калининской обл., 848000000643, Российская Федерация 008001001000, Паспорт гражданина Российской Федерации 28 15, 413072, 2015-11-20, Отделением УФМС России по Тверской области в Вышневолоцком районе

Статус записи об объекте недвижимости

Наименование	Значение
Статус записи об объекте недвижимости	Сведения об объекте недвижимости имеют статус "актуальные, ранее учтенные"

Сведения выписки об основных характеристиках и зарегистрированных правах на объект недвижимости (здание)

Реквизиты выписки

Наименование	Значение
Дата формирования выписки	10.03.2022
Регистрационный номер	****-*** / ****-*****

Реквизиты поступившего запроса

Наименование	Значение
Дата поступившего запроса	10.03.2022
Дата получения запроса органом регистрации прав	10.03.2022

Сведения об объекте недвижимости - здании

Наименование	Значение
Дата постановки на учет/ регистрации	24.01.2014 11:28:27
Кадастровый номер	69:06:0090105:79
Номер кадастрового квартала	69:06:0090105
Вид объекта недвижимости	002001002000, Здание
Кадастровые номера иных объектов недвижимости (земельных участков), в пределах которых расположен объект недвижимости	69:06:0090105:8
Площадь, в кв. метрах	59.2
Количество этажей (в том числе подземных)	1
Назначение здания	204001000000, Нежилое
Наименование здания	садовый дом
Год завершения строительства	1989
Адрес в соответствии с ФИАС (Текст)	Россия, Тверская область, Вышневолоцкий район, Солнечное сельское поселение, сад.товарищество "Солнышко", участок 40
Кадастровая стоимость	230710.1
Особые отметки	Сведения, необходимые для заполнения раздела: 5 - План расположения помещения, машино-места на этаже (плане этажа), отсутствуют.

Сведения о правах и правообладателях

Наименование	Значение
Сведения о праве и правообладателях	
Дата постановки на учет/ регистрации	13.05.2005 12:06:30
Вид зарегистрированного вещного права	001001000000, Собственность
Номер регистрации вещного права	69-69-07/7/2005-319
Сведения о правообладателе	Матросова Лидия Федоровна 1948-05-07, Гражданин РФ 039-945-826 13, 008001001000, Паспорт гражданина Российской Федерации 28 02, 565101, 2002-04-04, ОВД Вышневолоцкого района Тверской области

Статус записи об объекте недвижимости

Наименование	Значение
Статус записи об объекте недвижимости	Сведения об объекте недвижимости имеют статус "актуальные, ранее учтенные"

Сведения выписки об основных характеристиках и зарегистрированных правах на объект недвижимости (здание)

Реквизиты выписки

Наименование	Значение
Дата формирования выписки	10.03.2022
Регистрационный номер	****-***/****-*****

Реквизиты поступившего запроса

Наименование	Значение
Дата поступившего запроса	10.03.2022
Дата получения запроса органом регистрации прав	10.03.2022

Сведения об объекте недвижимости - здании

Наименование	Значение
Дата постановки на учет/ регистрации	24.11.2018 14:17:56
Кадастровый номер	69:06:0090105:193
Номер кадастрового квартала	69:06:0090105
Вид объекта недвижимости	002001002000, Здание
Кадастровые номера иных объектов недвижимости (земельных участков), в пределах которых расположен объект недвижимости	69:06:0090105:19
Площадь, в кв. метрах	93.7
Количество этажей (в том числе подземных)	2
Назначение здания	204001000000, Нежилое
Наименование здания	Жилое строение (садовый дом)
Год завершения строительства	2009
Неформализованное описание	Российская Федерация, Тверская область, Вышневолоцкий район, Солнечное сельское поселение, садовое товарищество "Солнышко", уч.46
Адрес в соответствии с ФИАС (Текст)	Российская Федерация, Тверская область, Вышневолоцкий район, Солнечное сельское поселение, садовое товарищество "Солнышко", уч.46
Кадастровая стоимость	365161.08
Особые отметки	Сведения, необходимые для заполнения раздела: 5 - План расположения помещения, машино-места на этаже (плане этажа), отсутствуют.

Сведения о правах и правообладателях

Наименование	Значение
Сведения о праве и правообладателях	
Дата постановки на учет/ регистрации	24.11.2018 14:17:56
Вид зарегистрированного вещного права	001001000000, Собственность
Номер регистрации вещного права	69:06:0090105:193-69/073/2018-1
Сведения о правообладателе	Воднев Николай Александрович 1960-05-21, дер. Жилотково Вышневолоцкого района Тверской области, 84800000643, Российская Федерация 009-355-163 43, 008001001000, Паспорт гражданина Российской Федерации 28 13, 301135, 2014-04-04, Отделение УФМС России по Тверской области в Вышневолоцком районе

Статус записи об объекте недвижимости

Наименование	Значение
Статус записи об объекте недвижимости	Сведения об объекте недвижимости имеют статус "актуальные"

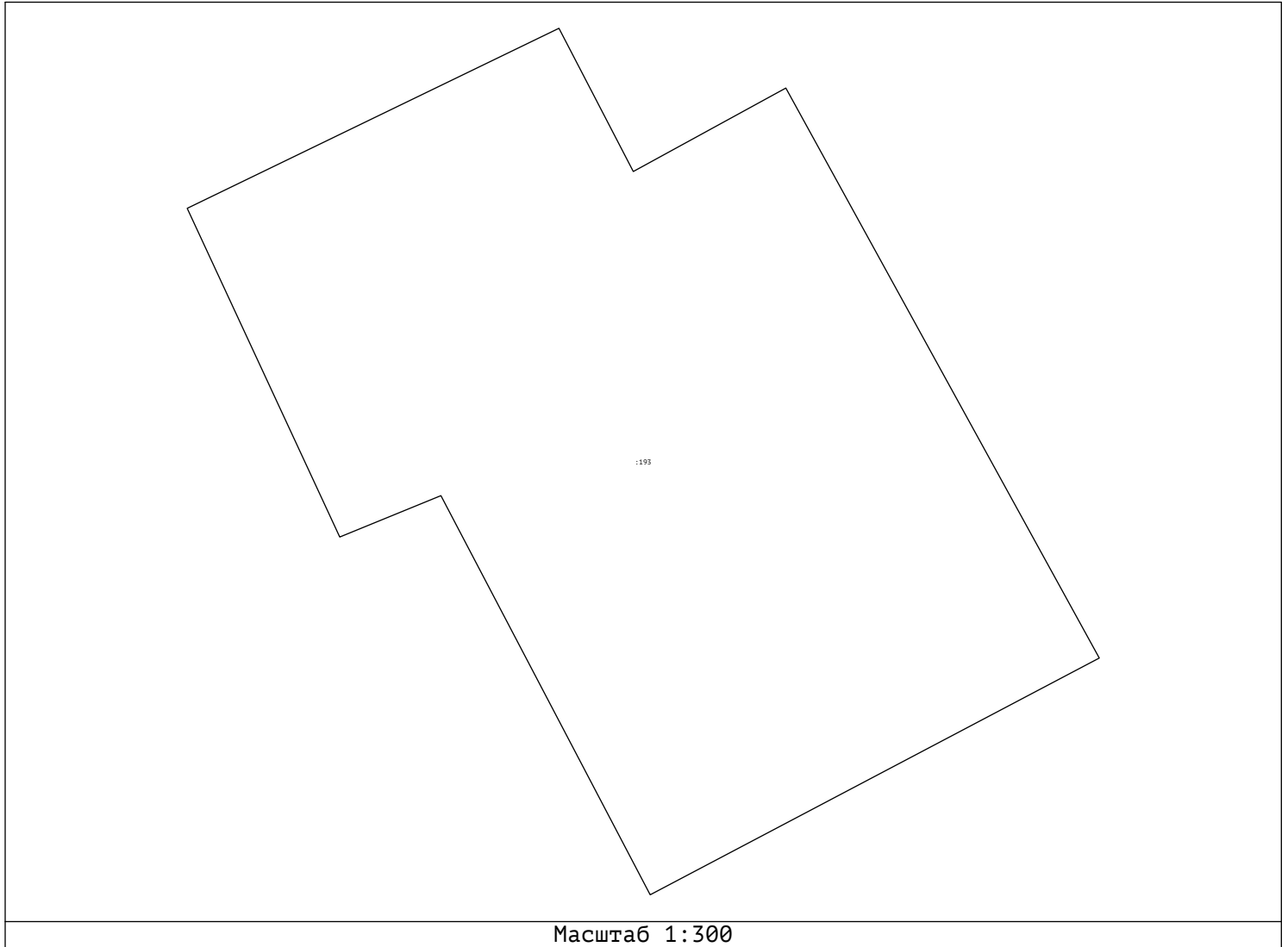
Объекты капитального строительства

Номер точки	X	Y	Описание закреп.	Погрешность, м
-------------	---	---	------------------	----------------

69:06:0090105:193

Система координат:				
МСК-69				
1				
1	380575.07	2189568.40	-	0,1
2	380577.42	2189573.25	-	0,1
3	380575.55	2189574.22	-	0,1
4	380576.64	2189576.21	-	0,1
5	380569.20	2189580.30	-	0,1
6	380566.11	2189574.44	-	0,1
7	380571.32	2189571.71	-	0,1
8	380570.78	2189570.39	-	0,1

План (чертеж, схема) объекта недвижимости



Сведения выписки об основных характеристиках и зарегистрированных правах на объект недвижимости (здание)

Реквизиты выписки

Наименование	Значение
Дата формирования выписки	10.03.2022
Регистрационный номер	****-***/****-*****

Реквизиты поступившего запроса

Наименование	Значение
Дата поступившего запроса	10.03.2022
Дата получения запроса органом регистрации прав	10.03.2022

Сведения об объекте недвижимости - здании

Наименование	Значение
Дата постановки на учет/ регистрации	30.01.2014 9:15:40
Кадастровый номер	69:06:0090105:80
Номер кадастрового квартала	69:06:0090105
Вид объекта недвижимости	002001002000, Здание
Кадастровые номера иных объектов недвижимости (земельных участков), в пределах которых расположен объект недвижимости	69:06:0090105:11
Площадь, в кв. метрах	56.9
Количество этажей (в том числе подземных)	1
Назначение здания	204001000000, Нежилое
Наименование здания	садовый дом
Год завершения строительства	1990
Адрес в соответствии с ФИАС (Текст)	Тверская область, Вышневолоцкий район, Солнечное сельское поселение, садов.тов."Солнышко", уч.61
Кадастровая стоимость	221746.7
Особые отметки	Сведения, необходимые для заполнения раздела: 5 - План расположения помещения, машино-места на этаже (плане этажа), отсутствуют.

Сведения о правах и правообладателях

Наименование	Значение
Сведения о праве и правообладателях	
Дата постановки на учет/ регистрации	19.09.2011 0:00:00
Вид зарегистрированного вещного права	001001000000, Собственность
Номер регистрации вещного права	69-69-07/018/2011-302
Сведения о правообладателе	Мохов Сергей Викторович 1967-06-07, д.Ст.Почвино Вышневолоцкого района Калининской области, Гражданин РФ 002-866-054 29, 008001001000, Паспорт гражданина Российской Федерации 28 02, 756283, 2002-09-19, ОВД Вышневолоцкого района УВД Тверской области

Статус записи об объекте недвижимости

Наименование	Значение
Статус записи об объекте недвижимости	Сведения об объекте недвижимости имеют статус "актуальные, ранее учтенные"

Сведения выписки об основных характеристиках и зарегистрированных правах на объект недвижимости (здание)

Реквизиты выписки

Наименование	Значение
Дата формирования выписки	10.03.2022
Регистрационный номер	****-*** / ****-*****

Реквизиты поступившего запроса

Наименование	Значение
Дата поступившего запроса	10.03.2022
Дата получения запроса органом регистрации прав	10.03.2022

Сведения об объекте недвижимости - здании

Наименование	Значение
Дата постановки на учет/ регистрации	04.05.2012 13:48:46
Кадастровый номер	69:06:0090105:78
Номер кадастрового квартала	69:06:0090105
Вид объекта недвижимости	002001002000, Здание
Кадастровые номера иных объектов недвижимости (земельных участков), в пределах которых расположен объект недвижимости	69:06:0090105:37
Площадь, в кв. метрах	30
Количество этажей (в том числе подземных)	1
Назначение здания	204001000000, Нежилое
Наименование здания	Дом
Адрес в соответствии с ФИАС (Текст)	Тверская обл, р-н Вышневолоцкий, с/п Солнечное, ст "Солнышко", уч 71
Кадастровая стоимость	155885.2
Особые отметки	Сведения, необходимые для заполнения разделов: 4 - Описание местоположения объекта недвижимости; 5 - План расположения помещения, машино-места на этаже (плане этажа), отсутствуют.

Сведения о правах и правообладателях

Наименование	Значение
Сведения о праве и правообладателях	
Дата постановки на учет/ регистрации	06.04.2010 0:00:00
Вид зарегистрированного вещного права	001001000000, Собственность
Номер регистрации вещного права	69-69-07/006/2010-482
Сведения о правообладателе	Степанов Борис Дмитриевич 1941-01-18, дер. Лялино Вышневолоцкого района Калининской области, Российской Федерации 009-486-768 91, 008001001000, Паспорт гражданина Российской Федерации 28 02, 810723, 2002-10-08, ОВД Вышневолоцкого района УВД Тверской области

Статус записи об объекте недвижимости

Наименование	Значение
Статус записи об объекте недвижимости	Сведения об объекте недвижимости имеют статус "актуальные, ранее учтенные"